



VALSTYBĖS ĮMONĖ REGISTRŲ CENTRAS

Vincas Kudirkos g. 18-3, LT-03105 Vilnius, tel. (5) 2688 262, faks. (5) 2688 311, el.p. info@registrucentras.lt

NEKILNOJAMOJO TURTO REGISTRO CENTRINIO DUOMENŲ BANKO IŠRAŠAS
su istorija

2013-11-10 18:19:31

1. Nekilnojamojo turto registre įregistruotas turtas:

Registro Nr.: 44/1576461

Registro tipas: Žemės sklypas

Sudarymo data: 2013-01-16

Švenčionių r. sav. Švenčionių m.

Registro tvarkytojas: Valstybės įmonės Registrų centro Vilniaus filialas

2. Nekilnojamieji daiktai:

2.1.

Žemės sklypas

Švenčionių r. sav. Švenčionių m.

Unikalus Nr.: 4400-2553-3617

Kadastrinis Nr: 8680/0010:105 Švenčionių m. k.v.

Pagrindinė naudojimo paskirtis: Miškų ūkio

Naudojimo būdas: Rekreacinių miškų sklypai

Žemės sklypo plotas: 1.8682 ha

Miško žemės plotas: 1.7900 ha

Kitos žemės plotas: 0.0782 ha

Matavimų tipas: Žemės sklypas suformuotas atliekant kadastrinius matavimus

Indeksuota žemės sklypo vertė: 22480 Lt

Indeksuota žemės sklypo vertė be miško: 6 Lt

Indeksuota miško vertė: 22474 Lt

Indeksuota miško medynų vertė: 21130 Lt

Žemės sklypo vertė: 5246 Lt

Vidutinė rinkos vertė: 24000 Lt

Vidutinės rinkos vertės nustatymo data: 2012-10-04

Kadastro duomenų nustatymo data: 2012-10-04

3. Daikto priklausiniai iš kito registro: įrašų nėra

4. Nuosavybė: įrašų nėra

5. Valstybės ir savivaldybių žemės patikėjimo teisė: įrašų nėra

6. Kitos daiktinės teisės: įrašų nėra

7. Juridiniai faktai: įrašų nėra

8. Žemės ūkio: įrašų nėra

9. Specialiosios žemės ir miško naudojimo sąlygos:

9.1.

XXVI. Miško naudojimo apribojimai

Daiktas: žemės sklypas Nr. 4400-2553-3617, aprašytas p. 2.1.

Įregistravimo pagrindas: Nacionalinės žemės tarnybos teritorinio skyriaus vedėjo sprendimas, 2012-12-17, Nr. 45SK-(14.45.110)-478

Plotas: 1.8682 ha

Įrašas galioja: Nuo 2013-01-17

10. Daikto registravimas ir kadastro žymos:

10.1.

Kadastrinius matavimus atliko (kadastro žyma)

Uždaroji akcinė bendrovė "Geokada", a.k. 300019637

Daiktas: žemės sklypas Nr. 4400-2553-3617, aprašytas p. 2.1.

Įregistravimo pagrindas: Nekilnojamojo daikto kadastro duomenų byla, 2012-10-04
Licencija, Nr. G-675-(666)

Kvalifikacijos pažymėjimas, Nr. 2M-M-1354

Įrašas galioja: Nuo 2013-01-17

10.2.

Suformuotas naujas (daikto registravimas)

Daiktas: žemės sklypas Nr. 4400-2553-3617, aprašytas p. 2.1.

Įregistravimo pagrindas: Nekilnojamojo daikto kadastro duomenų byla, 2012-10-04
Nacionalinės žemės tarnybos teritorinio skyriaus vedėjo sprendimas, 2012-12-17, Nr. 45SK-(14.45.110)-478

Įrašas galioja: Nuo 2013-01-17



11. Registro pastabos ir nuorodos: įrašų nėra

12. Kita informacija: įrašų nėra

13. Informacija apie duomenų sandoriui tikslinimą: įrašų nėra

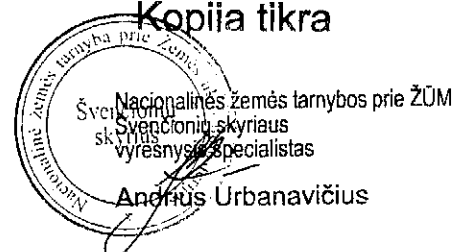
14. Asmenvardžių istorija: įrašų nėra

2013-11-10 18:19:31

Dokumentą atspausdino:

ANDRIUS URBANAVIČIUS

Kopija tikra



Andrius Urbanavičius

ŽEMĖS SKLYPO PLANAS M 1:2000

Sklypo plotas 18682 m²

Žemės sklypo kadastro Nr. 8 6 8 0 0 0 1 0

KOORDINACIJŲ ŽINIARAŠTIS

Koordinacijų sistema LKS 94							
Taško Nr.	Kodas	X	Y	Taško Nr.	Kodas	X	Y
1	R	6111539.01	639302.48				
2	R	6111574.55	639318.12				
3	R	6111580.34	639310.83				
4	R	6111599.98	639319.31				
5	R	6111652.82	639368.09				
6	R	6111674.07	639396.93				
7	R	6111695.54	639434.95				
8	R	6111690.80	639459.93				
9	R	6111689.18	639481.15				
10	R	6111673.09	639489.27				
11	R	6111649.12	639493.31				
12	R	6111618.34	639503.50				
13	R	6111609.14	639491.20				
14	R	6111595.62	639471.15				
15	R	6111584.34	639444.50				
16	R	6111565.35	639407.22				
17	R	6111537.83	639367.55				
18	R	6111535.24	639363.28				
19	R	6111532.24	639358.62				
20	R	6111522.78	639351.60				
21	R	6111517.61	639340.45				
22	R	6111530.03	639331.58				
23	R	6111534.35	639321.99				
SKLYPO CENTRO KOORDINATĖS							
Koordinacijų sistema		Koordinatės X/Y		Planšetų nomenklatūra			
Sistema, kurioje vykdyti matavimai		X=6111621 Y=639411		87/42			
Valstybinė LKS-1994		X=6111621 Y=639411		87/42			
Žiniaraštį sudarė		Gintaras Petuchovas		2M-M-1354		2012 10 03	
(parašas)		(vardas ir pavardė)		(kvalifikacijos pažymėjimo Nr.)		(data)	

DUOMENYS APIE ŽEMĖS NAUDOJIMO APRIBOJIMUS

Eil. Nr.	Kodas	Apribojimo sk. Nr.	Apribojimai	Žemės plotas, m ²
1	26	XXVI	Miško naudojimo apribojimai	18682

Ištrauka iš Lietuvos Administracinių teisių pažeidimų kodekso:

47 straipsnis. Pastovių žemėnaudos riboženklų sunaikinimas arba gadinimas - užtraukia baudą nuo dviejų šimtų penkiasdešimties iki penkių šimtų litų.

48 straipsnis. Geodezinio pagrindo punkto bei markseiderystės ženklų sunaikinimas arba gadinimas - užtraukia baudą nuo penkių šimtų iki vieno tūkstančio litų.



VALSTYBĖS ĮMONĖ REGISTRŲ CENTRAS

Vincio Kudirkos g. 18-3, LT-03105 Vilnius, tel. (5) 2688 262, faks. (5) 2688 311, el.p. info@registrucentras.lt

NEKILNOJAMOJO TURTO REGISTRO CENTRINIO DUOMENŲ BANKO IŠRAŠAS
su istorija

2013-11-10 18:12:36

1. Nekilnojamojo turto registre įregistruotas turtas:

Registro Nr.: **44/1576070**
Registro tipas: **Žemės sklypas**
Sudarymo data: **2013-01-16**
Švenčionių r. sav. Švenčionių m.
Registro tvarkytojas: **Valstybės įmonės Registrų centro Vilniaus filialas**

2. Nekilnojamieji daiktai:

2.1. **Žemės sklypas**
Švenčionių r. sav. Švenčionių m.
Unikalus Nr.: **4400-2552-2434**
Kadastrinis Nr.: **8680/0009:30 Švenčionių m. k.v.**
Pagrindinė naudojimo paskirtis: **Miškų ūkio**
Naudojimo būdas: **Rekreacinių miškų sklypai**
Žemės sklypo plotas: **5.3719 ha**
Miško žemės plotas: **5.1800 ha**
Kitos žemės plotas: **0.1919 ha**
Matavimų tipas: **Žemės sklypas suformuotas atliekant kadastrinius matavimus**
Indeksuota žemės sklypo vertė: **82661 Lt**
Indeksuota žemės sklypo vertė be miško: **14 Lt**
Indeksuota miško vertė: **82646 Lt**
Indeksuota miško medynų vertė: **78758 Lt**
Žemės sklypo vertė: **18847 Lt**
Vidutinė rinkos vertė: **86500 Lt**
Vidutinės rinkos vertės nustatymo data: **2012-10-08**
Kadastro duomenų nustatymo data: **2012-10-04**


3. Daikto priklausiniai iš kito registro: įrašų nėra**4. Nuosavybė: įrašų nėra****5. Valstybės ir savivaldybių žemės patikėjimo teisė: įrašų nėra****6. Kitos daiktinės teisės : įrašų nėra****7. Juridiniai faktai: įrašų nėra****8. Žymos: įrašų nėra****9. Specialiosios žemės ir miško naudojimo sąlygos:**

9.1. **XXVI. Miško naudojimo apribojimai**
Daiktas: **žemės sklypas Nr. 4400-2552-2434, aprašytas p. 2.1.**
Įregistravimo pagrindas: **Nacionalinės žemės tarnybos teritorinio skyriaus vedėjo sprendimas, 2012-12-14, Nr. 45SK-(14.45.110)-472**
Plotas: **5.3719 ha**
Įrašas galioja: **Nuo 2013-02-04**

9.2. **VI. Elektros linijų apsaugos zonos**
Daiktas: **žemės sklypas Nr. 4400-2552-2434, aprašytas p. 2.1.**
Įregistravimo pagrindas: **Nacionalinės žemės tarnybos teritorinio skyriaus vedėjo sprendimas, 2012-12-14, Nr. 45SK-(14.45.110)-472**
Plotas: **0.387 ha**
Įrašas galioja: **Nuo 2013-02-04**

10. Daikto registravimas ir kadastro žymos:

10.1. **Kadastrinius matavimus atliko (kadastro žyma)**
Uždaroji akcinė bendrovė "Geokada", a.k. 300019637
Daiktas: **žemės sklypas Nr. 4400-2552-2434, aprašytas p. 2.1.**
Įregistravimo pagrindas: **Nekilnojamojo daikto kadastro duomenų byla, 2012-10-08**
Kvalifikacijos pažymėjimas, Nr. 2M-M-1354
Licencija, Nr. G-675-(666)
Įrašas galioja: **Nuo 2013-02-04**



10.2.

Suformuotas naujas (daikto registravimas)

Daiktas: žemės sklypas Nr. 4400-2552-2434, aprašytas p. 2.1.

[registravimo pagrindas: Nekilnojamojo daikto kadastro duomenų byla, 2012-10-08

**Nacionalinės žemės tarnybos teritorinio skyriaus vedėjo
sprendimas, 2012-12-14, Nr. 45SK-(14.45.110)-472**

[rašas galioja: Nuo 2013-02-04

11. Registro pastabos ir nuorodos: įrašų nėra

12. Kita informacija: įrašų nėra

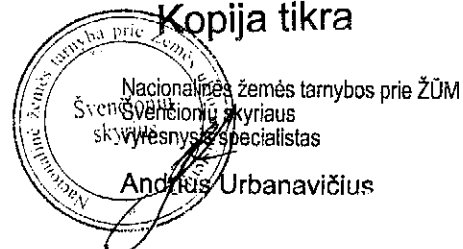
13. Informacija apie duomenų sandoriui tikslinimą: įrašų nėra

14. Asmenvardžių istorija: įrašų nėra

2013-11-10 18:12:36

Dokumentą atspausdino:

ANDRIUS URBANAVIČIUS

Kopija tikraNacionalinės žemės tarnybos prie ŽŪM
Sventionių skyriaus
Vyresnysis specialistas

Andrius Urbanavičius

Žemės sklypas plane M 1:10000



ŽEMĖS SKLYPO PLANAS M 1:2000 Sklypo plotas 53719 m²

Kadastras:	vietovė	Švenčionių m.	blokas	sklypas
Žemės sklypo kadastro Nr.	8	6	8	0 0 0 0 9 0 0 3 0

Gatvė, namo Nr.	
Kaimas (miestelis)	
Seniūnija	Švenčionių
Miestas (rajonas)	Švenčionių
Apskritis	Vilniaus

Gretimybė	Gretimo žemės sklypo kadastro Nr.	Pastabos
1-8		Vidaus kelias
8-26		Valstybinė žemė
26-31		Lentupio g.
31-34		Valstybinė žemė
34-35		Paparcio g.
35-38	8680/0010:22	
38-40	8680/0010:21	
40-41		Valstybinė žemė
41-43	8680/0010:20	
43-46	8680/0010:16	
46-1		Valstybinė žemė

Kopija tikra

Nacionalinės žemės tarnybos prie ŽŪK
Švenčionių skyriaus
vyresnysis specialistas
Švenčionių
Andrius Urbanavičius

Su paženklintomis vietovėje žemės sklypo ribomis, aprašytomis 2012... m.
... 10... mėn. 04 d. žemės sklypo paženklinimo-pašenklinimo akte, ir nustatyto ploto sutinku
Žemės savininkas (naudotojas):

LIETUVOS RESPUBLIKA

(vardas, pavardė) (parašas) (data)

Nacionalinės žemės tarnybos prie Žemės ūkio ministerijos Švenčionių skyriaus
vyr. specialistas
Patikrino: ...
Suderino: ...
(parašas) (data)

Valstybinės miškų tarnybos
Miškų kontrolės skyriaus
Vilniaus teritorinio poskyrio
vyresnysis specialistas
Laimis Andriukonis
2012-07-22

KADASTRO VI REGISTRACIJOS CENTRO Vilniaus filialas

Vyresnysis kadastro
specialistas
Sigitas Balysys

699200

6111800

Geokada

LICENCIJOS NR.G-675(666)

Pareigos	Parašas	Vardas, pavardė	Data
DIREKTORIAUS PAV.		RAMONAS KUDZMA	2012 10 08
VYKDYTOJAS		GINTARAS PETUCHOVAS	2012 10 08



ŽEMĖS SKLYPO PLANAS M 1:2000

Sklypo plotas 53719 m²

Žemės sklypo kadastro Nr. 8 6 8 0 0 0 9

KOORDINACIŲ ŽINIARAŠTIS

Koordinacių sistema LKS 94							
Taško Nr.	Kodas	X	Y	Taško Nr.	Kodas	X	Y
1	R	6111959.57	639157.66	40	R	6111917.40	639502.94
2	R	6111977.28	639165.89	41	R	6111911.88	639481.72
3	R	6111994.29	639176.52	42	R	6111921.58	639459.69
4	R	6112009.61	639184.43	43	R	6111918.75	639450.93
5	R	6112021.46	639189.19	44	R	6111926.60	639446.53
6	R	6112048.68	639197.58	45	R	6111942.97	639436.77
7	R	6112077.99	639212.35	46	R	6111925.17	639406.54
8	R	6112125.09	639231.31	47	R	6111935.96	639399.36
9	R	6112117.64	639242.76	48	R	6111926.82	639384.39
10	R	6112087.14	639231.05	49	R	6111927.99	639365.67
11	R	6112049.34	639213.73				
12	R	6112025.98	639217.52				
13	R	6112008.97	639209.64				
14	R	6112005.56	639217.54				
15	R	6111988.29	639239.18				
16	R	6112000.91	639251.66				
17	R	6111995.53	639267.52				
18	R	6112054.58	639293.96				
19	R	6112079.35	639319.38				
20	R	6112094.51	639323.92				
21	R	6112108.76	639334.74				
22	R	6112104.05	639345.10				
23	R	6112123.85	639357.16				
24	R	6112130.80	639351.19				
25	R	6112156.74	639359.27				
26	R	6112175.05	639367.55				
27	R	6112143.44	639417.41				
28	R	6112113.26	639456.45				
29	R	6112071.84	639500.55				
30	R	6112038.11	639536.80				
31	R	6112011.36	639567.05				
32	R	6112001.58	639555.76				
33	R	6111961.37	639569.48				
34	R	6111951.46	639570.25				
35	R	6111944.60	639559.52				
36	R	6111962.03	639536.54				
37	R	6111971.39	639527.93				
38	R	6111957.71	639507.46				
39	R	6111946.18	639488.04				

SKLYPO CENTRO KOORDINATĖS

Koordinacių sistema	Koordinatės X/Y	Planšetų nomenklatūra
Sistema, kurioje vykdyti matavimai	X=6112033 Y=639391	87/42
Valstybinė LKS-1994	X=6112033 Y=639391	87/42
Žiniaraštį sudarė	Gintaras Petuchovas (parašas)	2M-M-1354 (kvalifikacijos pažymėjimo Nr.)
		2012 10 08 (data)

eil. Nr.	Kodas	Apribojo sk. Nr.	Apribojimai	Žemės plotas, m ²
1	6	VI	Elektros linijų apsaugos zonos	3870
2	26	XXVI	Miško naudojimo apribojimai	53719

Ištrauka iš Lietuvos Administracinių teisų pažeidimų kodekso:

47 straipsnis. Pastovių žemėnaudos riboženklų sunaikinimas arba gadinimas - užtraukia baudą nuo dviejų šimtų penktiasdešimties iki penkių šimtų litų.

48 straipsnis. Geodezinio pagrindo punkto bei markšėderystės ženklų sunaikinimas arba gadinimas - užtraukia baudą nuo penkių šimtų iki vieno tūkstančio litų.



VALSTYBĖS ĮMONĖ REGISTRŲ CENTRAS

Vincas Kudirkos g. 18-3, LT-03105 Vilnius, tel. (5) 2688 262, faks. (5) 2688 311, el.p. info@registrucentras.lt

NEKILNOJAMOJO TURTO REGISTRO CENTRINIO DUOMENŲ BANKO IŠRAŠAS
su istorija

2013-11-10 18:07:02

1. Nekilnojamojo turto registre įregistruotas turtas:Registro Nr.: **44/1576270**Registro tipas: **Žemės sklypas**Sudarymo data: **2013-01-16****Švenčionių r. sav. Švenčionių m.**Registro tvarkytojas: **Valstybės įmonės Registrų centro Vilniaus filialas****2. Nekilnojamieji daiktai:**

2.1.

Žemės sklypas**Švenčionių r. sav. Švenčionių m.**Unikalus Nr.: **4400-2553-1133**Kadastrinis Nr: **8680/0010:103 Švenčionių m. k.v.**Pagrindinė naudojimo paskirtis: **Miškų ūkio**Naudojimo būdas: **Rekreacinių miškų sklypai**Žemės sklypo plotas: **1.7666 ha**Miško žemės plotas: **1.6300 ha**Kitos žemės plotas: **0.1366 ha**Matavimų tipas: **Žemės sklypas suformuotas atliekant kadastrinius matavimus**Indeksuota žemės sklypo vertė: **16008 Lt**indeksuota žemės sklypo vertė be miško: **10 Lt**Indeksuota miško vertė: **15998 Lt**Indeksuota miško medynų vertė: **14798 Lt**Žemės sklypo vertė: **3839 Lt**Vidutinė rinkos vertė: **17800 Lt**Vidutinės rinkos vertės nustatymo data: **2012-10-04**Kadastro duomenų nustatymo data: **2012-10-04****3. Daikto priklausiniai iš kito registro: įrašų nėra****4. Nuosavybė: įrašų nėra****5. Valstybės ir savivaldybių žemės patikėjimo teisė: įrašų nėra****6. Kitos daiktinės teisės : įrašų nėra****7. Juridiniai faktai: įrašų nėra****8. Žemės ūkis: įrašų nėra****9. Specialiosios žemės ir miško naudojimo sąlygos:**

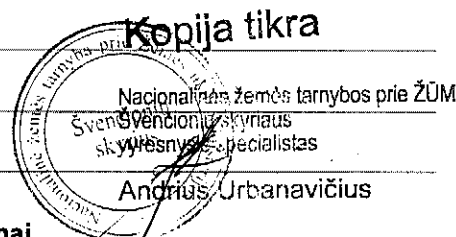
9.1.

XXVI. Miško naudojimo apribojimaiDaiktas: **žemės sklypas Nr. 4400-2553-1133, aprašytas p. 2.1.**Įregistravimo pagrindas: **Nacionalinės žemės tarnybos teritorinio skyriaus vedėjo sprendimas, 2012-12-14, Nr. 45SK-(14.45.110)-468**Plotas: **1.7666 ha**Įrašas galioja: **Nuo 2013-01-17****10. Daikto registravimas ir kadastro žymos:**

10.1.

Kadastrinius matavimus atliko (kadastro žyma)**Uždaroji akcinė bendrovė "Geokada", a.k. 300019637**Daiktas: **žemės sklypas Nr. 4400-2553-1133, aprašytas p. 2.1.**Įregistravimo pagrindas: **Nekilnojamojo daikto kadastro duomenų byla, 2012-10-04****Kvalifikacijos pažymėjimas, Nr. 2M-M-1354****Licencija, Nr. G-675-(666)**Įrašas galioja: **Nuo 2013-01-17**

10.2.

Suformuotas naujas (daikto registravimas)Daiktas: **žemės sklypas Nr. 4400-2553-1133, aprašytas p. 2.1.**Įregistravimo pagrindas: **Nekilnojamojo daikto kadastro duomenų byla, 2012-10-04****Nacionalinės žemės tarnybos teritorinio skyriaus vedėjo****sprendimas, 2012-12-14, Nr. 45SK-(14.45.110)-468**Įrašas galioja: **Nuo 2013-01-17**

11. Registro pastabos ir nuorodos: įrašų nėra

12. Kita informacija: įrašų nėra

13. Informacija apie duomenų sandoriui tikslinimą: įrašų nėra


14. Asmenvardžių istorija: įrašų nėra

2013-11-10 18:07:02

Dokumentą atspausdino:


ANDRIUS URBANAVIČIUS

Kopija tikra

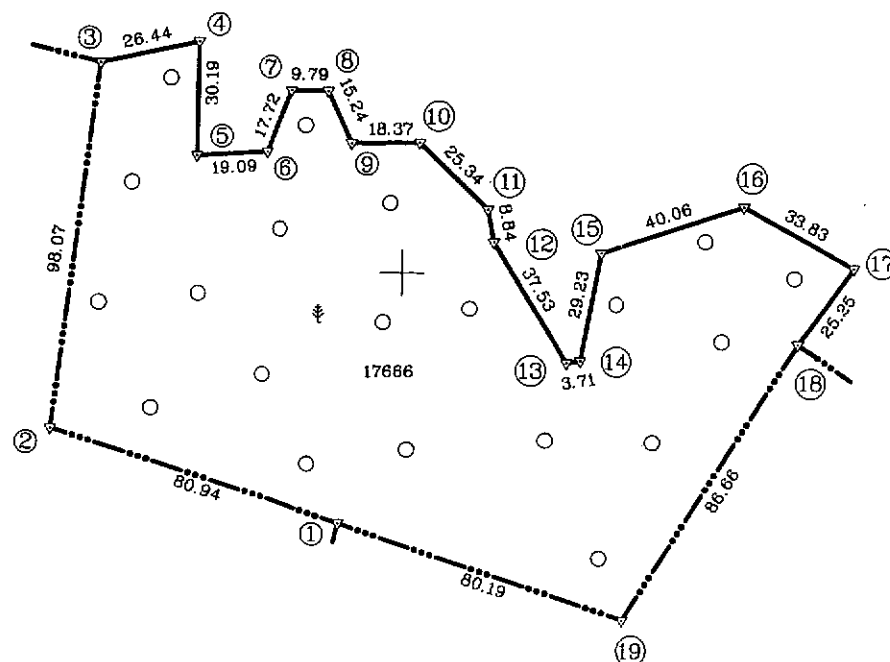


Nacionalinės žemės tarnybos prie ŽŪM
Sveikatos skyriaus
vyresnysis specialistas
Andrius Urbanavičius

Žemės sklypas plane M 1:10000



ŽEMĖS SKLYPO PLANAS M 1:2000 Sklypo plotas 17666 m²




Kadastro:	vietovė	Švenčionių m.	blokas	sklypas
Žemės sklypo kadastro Nr.			8 6 8 0 0 0 1 0	0 1 0 3

Gatvė, namo Nr.	
Kaimas (miestelis)	
Seniūnija	Švenčionių
Miestas (rajonas)	Švenčionių
Apskritis	Vilniaus

Gretimybė	Gretimo žemės sklypo kadastro Nr.	Pastabos
1-3	8670/0005:102	
3-18		Valstybinė žemė
18-1	8670/0005:21	

Kopija tikra



Nacionalinės žemės tarnybos prie ŽŪM
Švenčionių skyriaus
vyresnysis specialistas
Andrius Urbanavičius

Su paženklintomis vietovėje žemės sklypo ribomis, aprašytomis 2012 m.
... 10 ... mėn. 29 d. žemės sklypo paženklinimo-parodymo akte, ir nustatytu plotu sutinku:
Žemės savininkas (naudotojas):
LIETUVOS RESPUBLIKA

(vardas, pavardė) (parašas) (data)

Nacionalinės žemės tarnybos prie Žemės ūkio ministerijos, Švenčionių skyriaus
vyr. specialistas
Švenčionių ... žemėtvarkos skyrius
Patikrino: ... Nacionalinės žemės tarnybos prie ŽŪM ...
Suderino: ... Švenčionių skyriaus vedėja ...
(pareigos) (parašas) (vardas, pavardė) (data)
Marija Levarauskienė
2012-11-22

Valstybinės miškų tarnybos
Miškų kontrolės skyriaus
Vilniaus teritorinio poskyrio
vyresnysis specialistas
Leimis Andriukonis
2012-11-22



LICENCIJOS NR.G-675(666)

Pareigos	Parašas	Vardas, pavardė	Data
DIREKTORIAUS PAV.		RAMONAS KUDZMA	2012-10-28
VYKDYTOJAS		GINTARAS PETUCHOVAS	2012-10-28

6111400

639800

Vyresnysis kadastro specialistas
Sigita Balsytė
VI REGISTRŲ CENTRO Vilniaus filialas
pareigos parašas v. pavardė
2012-11-22

ŽEMĖS SKLYPO PLANAS M 1:2000

Sklypo plotas 17666 m²

Žemės sklypo kadastro Nr. 8 6 8 0 0 0 1 0

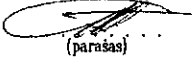
KOORDINAČIŲ ŽINIARAŠTIS

Koordinatinių sistema LKS 94							
Taško Nr.	Kodas	X	Y	Taško Nr.	Kodas	X	Y
1	R	6111533.34	639983.23				
2	R	6111558.07	639906.16				
3	R	6111655.34	639918.68				
4	R	6111660.99	639944.51				
5	R	6111630.80	639944.16				
6	R	6111631.97	639963.21				
7	R	6111648.36	639969.94				
8	R	6111648.24	639979.73				
9	R	6111634.43	639986.17				
10	R	6111634.64	640004.54				
11	R	6111616.92	640022.65				
12	R	6111608.23	640024.28				
13	R	6111576.16	640043.77				
14	R	6111576.72	640047.44				
15	R	6111605.44	640052.88				
16	R	6111617.71	640091.01				
17	R	6111601.38	640120.64				
18	R	6111581.06	640105.65				
19	R	6111507.86	640059.26				

DUOMENYS APIE ŽEMĖS NAUDOJIMO APRIBOJIMUS

Eil. Nr.	Kodas	Apribojimo sk. Nr.	Apribojimai	Žemės plotas, m ²
1	26	XXVI	Miško naudojimo apribojimai	17666

SKLYPO CENTRO KOORDINATĖS

Koordinatinių sistema	Koordinatės X/Y	Planšeto nomenklatura
Sistema, kurioje vykdyti matavimai	X=6111584 Y=639994	87/42
Valstybinė LKS-1994	X=6111584 Y=639994	87/42
Žiniaraštį sudarė  Gintaras Petuchovas (parašas) (vardas ir pavardė)	2M-M-1354 (kvalifikacijos pažymėjimo Nr.)	2022.06.08. (data)

Ištrauka iš Lietuvos Administracinių teisinių pažeidimų kodekso:

47 straipsnis. Pastovių žemėnaudos ribojimų sunaikinimas arba gadinimas - užtraukia baudą nuo dviejų šimtų penkiasdešimties iki penkių šimtų litų.

48 straipsnis. Geodezinio pagrindo punkto bei markšneiderystės ženklų sunaikinimas arba gadinimas - užtraukia baudą nuo penkių šimtų iki vieno tūkstančio litų.



VALSTYBĖS ĮMONĖ REGISTRŲ CENTRAS

Vincio Kudirkos g. 18-3, LT-03105 Vilnius, tel. (5) 2688 262, faks. (5) 2688 311, el.p. info@registrucentras.lt

NEKILNOJAMOJO TURTO REGISTRO CENTRINIO DUOMENŲ BANKO IŠRAŠAS

2013-11-10 18:04:07

1. Nekilnojamojo turto registre įregistruotas turtas:

Registro Nr.: 44/1576281
 Registro tipas: Žemės sklypas
 Sudarymo data: 2013-01-16
 Švenčionių r. sav. Švenčionių m.
 Registro tvarkytojas: Valstybės įmonės Registrų centro Vilniaus filialas

2. Nekilnojamieji daiktai:

2.1. Žemės sklypas
 Švenčionių r. sav. Švenčionių m.
 Unikalus Nr.: 4400-2553-0836
 Kadastrinis Nr.: 8680/0006:113 Švenčionių m. k.v.
 Pagrindinė naudojimo paskirtis: Miškų ūkio
 Naudojimo būdas: Rekreatinių miškų sklypai
 Žemės sklypo plotas: 1.9150 ha
 Miško žemės plotas: 1.9150 ha
 Matavimų tipas: Žemės sklypas suformuotas atliekant kadastrinius matavimus
 Indeksuota žemės sklypo vertė: 26200 Lt
 Indeksuota miško vertė: 26200 Lt
 Indeksuota miško medynų vertė: 24763 Lt
 Žemės sklypo vertė: 6057 Lt
 Vidutinė rinkos vertė: 27400 Lt
 Vidutinės rinkos vertės nustatymo data: 2012-08-10
 Kadastro duomenų nustatymo data: 2011-03-15

3. Daikto priklausiniai iš kito registro: įrašų nėra

4. Nuosavybė: įrašų nėra

5. Valstybės ir savivaldybių žemės patikėjimo teisė: įrašų nėra

6. Kitos daiktinės teisės: įrašų nėra

7. Juridiniai faktai: įrašų nėra

8. Žymos: įrašų nėra

9. Specialiosios žemės ir miško naudojimo sąlygos:

9.1. XIX. Nekilnojamųjų kultūros vertybių teritorija ir apsaugos zonos
 Daiktas: žemės sklypas Nr. 4400-2553-0836, aprašytas p. 2.1.
 Įregistravimo pagrindas: Nacionalinės žemės tarnybos teritorinio skyriaus vedėjo sprendimas, 2012-12-14, Nr. 45SK-(14.45.110)-469
 Plotas: 1.915 ha
 Įrašas galioja: Nuo 2013-01-17


9.2. XXVI. Miško naudojimo apribojimai
 Daiktas: žemės sklypas Nr. 4400-2553-0836, aprašytas p. 2.1.
 Įregistravimo pagrindas: Nacionalinės žemės tarnybos teritorinio skyriaus vedėjo sprendimas, 2012-12-14, Nr. 45SK-(14.45.110)-469
 Plotas: 1.915 ha
 Įrašas galioja: Nuo 2013-01-17

10. Daikto registravimas ir kadastro žymos:

10.1. Suformuotas naujas (daikto registravimas)
 Daiktas: žemės sklypas Nr. 4400-2553-0836, aprašytas p. 2.1.
 Įregistravimo pagrindas: Nekilnojamojo daikto kadastro duomenų byla, 2012-09-05
 Nacionalinės žemės tarnybos teritorinio skyriaus vedėjo sprendimas, 2012-12-14, Nr. 45SK-(14.45.110)-469
 Įrašas galioja: Nuo 2013-01-17

10.2. Kadastrinius matavimus atliko (kadastro žyma)
 Uždaroji akcinė bendrovė "Geokada", a.k. 300019637
 Daiktas: žemės sklypas Nr. 4400-2553-0836, aprašytas p. 2.1.
 Įregistravimo pagrindas: Nekilnojamojo daikto kadastro duomenų byla, 2012-09-05
 Kvalifikacijos pažymėjimas, Nr. 2M-M-1354
 Licencija, Nr. G-675-(666)
 Įrašas galioja: Nuo 2013-01-17

Kopija tikra



Nacionalinės žemės tarnybos prie ŽŪM
 Švenčionių skyriaus
 Sprendimų specialistas
 Andrius Urbanavičius

11. Registro pastabos ir nuorodos: įrašų nėra

12. Kita informacija: įrašų nėra

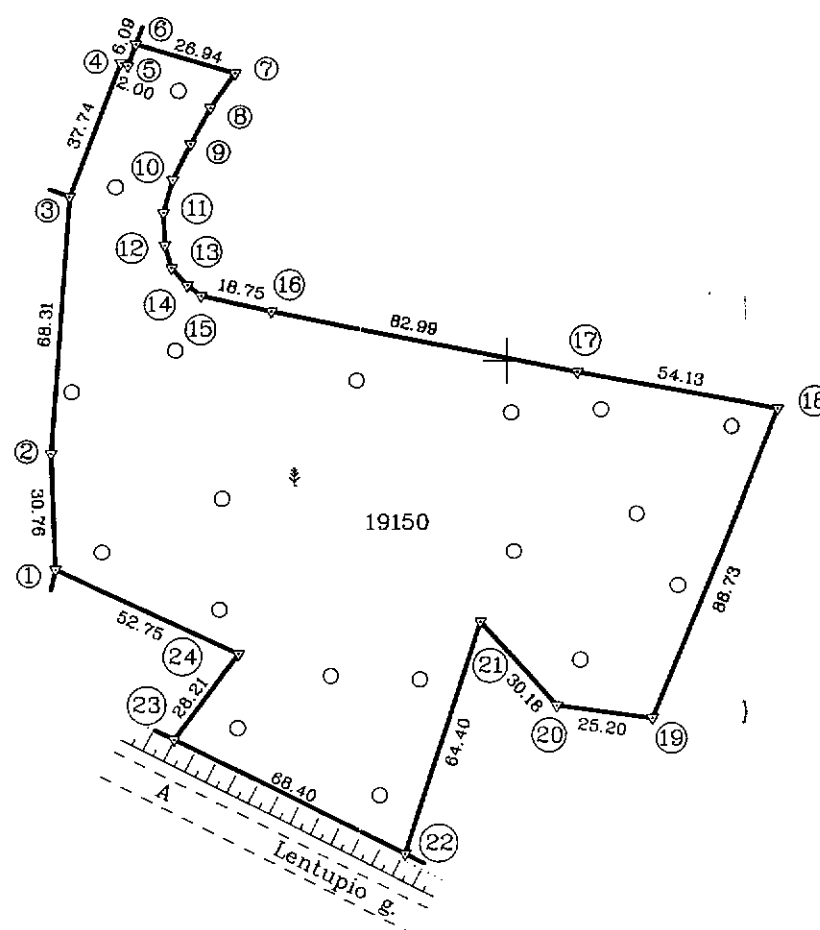
13. Informacija apie duomenų sandoriui tikslinimą: įrašų nėra

2013-11-10 18:04:07

Žemės sklypas plane M 1:10000



ŽEMĖS SKLYPO PLANAS M 1:2000 Sklypo plotas 19150 m²



Linijų anotacijų lentelė	
Gretimybė	Atstumas
7-8	11.13
8-9	10.84
9-10	10.64
10-11	8.99
11-12	8.70
12-13	6.23
13-14	6.15
14-15	4.58

Vyresnysis kadastrinis specialistas
Sigitas Batsys

KADASTRO VI REGISTRO CENTRO Vilniaus filialas
pareigos
parašas
data 2011-03-15

Valstybinės miškų tarnybos
Miškų kontrolės skyriaus
Vilniaus teritorinio poskyrio
vyresnysis specialistas
Laimis Andriukonis
2011-10-22

Atlikimas 2011 m. 10-22
Kadastrinis planas parengtas pagal
Kadastrinio planavimo taisyklę, patvirtintą
2008 m. 10-16 d. Lietuvos Respublikos
Lietuvos Respublikos teisės aktų
2011-10-22

Kadastras:	vieta:	Švenčionių mst.	blokas	sklypas
Žemės sklypo kadastro Nr.		8 6 8 0 0 0 0 6 0 1 1 3		

Galvė, namo Nr.	
Kaimas (miestelis)	
Seniūnija	Švenčionių
Miestas (rajonas)	Švenčionių
Apskritis	Vilniaus

Gretimybė	Gretimio žemės sklypo kadastro Nr.	Pastabos
1-3; 6-22		Valstybinė žemė
3-6	8680/0006:67	
22-23		Lentupio g-vė
23-1	8680/0006:27	

Kopija tikra

Nacionalinės žemės tarnybos prie ŽŪM
Švenčionių skyriaus
vyresnysis specialistas
Andrius Urbanavičius

Su paženklinimais vietovėje žemės sklypo ribomis, aprašytomis 2011 m. 03 mėn. 15 d. žemės sklypo paženklinimo-parodymo akte, ir nustatytu plotu sutinku:
Žemės savininkas (naudotojas):

LIETUVOS RESPUBLIKA

(vardas, pavardė) (parašas) (data)

Nacionalinės žemės tarnybos prie Žemės ūkio ministerijos
Švenčionių skyriaus
Patikrino: Nacionalinės žemės tarnybos prie ŽŪM
Suderino: Švenčionių skyriaus vyresnysis specialistas
(parašas) (parašas) (parašas) (data)
Artūras Korolkovas
A.V.



LICENCIJOS NR.G-675(666)

Pareigos	Parašas	Vardas, pavardė	Data
DIREKTORIAUS PAV.		RAMONAS KUDŽMA	2011 03 15
VYKDYTOJAS		GINTARAS PETUCHOVAS	2011 03 15

A.V.

ŽEMĖS SKLYPO PLANAS M 1:2000

Sklypo plotas 19150 m²

Žemės sklypo kadastro Nr. 86800006

KOORDINACIŲ ŽINIARAŠTIS

Koordinacių sistema LKS 94							
Taško Nr.	Kodas	X	Y	Taško Nr.	Kodas	X	Y
1	R	6112744.38	638281.85				
2	R	6112775.10	638280.35				
3	R	6112843.28	638284.49				
4	R	6112878.76	638297.36				
5	R	6112878.04	638299.23				
6	R	6112883.79	638301.25				
7	R	6112876.32	638327.13				
8	R	6112867.15	638320.83				
9	R	6112857.55	638315.79				
10	R	6112847.94	638311.22				
11	R	6112839.25	638308.93				
12	R	6112830.56	638309.39				
13	R	6112824.61	638311.22				
14	R	6112820.04	638315.34				
15	R	6112817.29	638319.00				
16	R	6112813.18	638337.29				
17	R	6112797.17	638418.72				
18	R	6112787.61	638472.00				
19	R	6112705.15	638439.23				
20	R	6112708.47	638414.25				
21	R	6112730.74	638393.88				
22	R	6112669.29	638374.61				
23	R	6112699.41	638313.20				
24	R	6112722.26	638329.74				
SKLYPO CENTRO KOORDINATĖS							
Koordinacių sistema		Koordinatės X/Y		Planšeto nomenklatūra			
Sistema, kurioje vykdyti matavimai		X=6112757 Y=638367		87/42			
Valstybinė LKS-1994		X=6112757 Y=638367		87/42			
Žiniaraštį sudarė		Gintaras Petuchovas		2M-M-1354		2011 03 15	
(parašas)		(vardas ir pavardė)		(kvalifikacijos pažymėjimo Nr.)		(data)	

DUOMENYS APIE ŽEMĖS NAUDOJIMO APRIBOJIMUS

Eil. Nr.	Kodas	Apribojimo sk. Nr.	Apribojimai	Žemės plotas, m ²
1	19	XIX	Nekilnojamųjų kultūros vertybių teritorija ir apsaugos zonos	19150
2	26	XXVI	Miško naudojimo apribojimai	19150

Ištrauka iš Lietuvos Administracinių teisų pažeidimų kodekso:

47 straipsnis. Pastovių žemėnaudos riboženklų sunaikinimas arba gadinimas - užtraukia baudą nuo dviejų šimtų penkiasdešimtų iki penkių šimtų litų.



VALSTYBĖS ĮMONĖ REGISTRŲ CENTRAS

Vincas Kudirkos g. 18-3, LT-03105 Vilnius, tel. (5) 2688 262, faks. (5) 2688 311, el.p. info@registrucentras.lt

NEKILNOJAMOJO TURTO REGISTRO CENTRINIO DUOMENŲ BANKO IŠRAŠAS
su istorija

2013-11-10 17:58:25

1. Nekilnojamojo turto registre įregistruotas turtas:

Registro Nr.: **44/1576071**
 Registro tipas: **Žemės sklypas**
 Sudarymo data: **2013-01-16**
Švenčionių r. sav. Švenčionių m.
 Registro tvarkytojas: **Valstybės įmonės Registrų centro Vilniaus filialas**

2. Nekilnojamieji daiktai:

2.1. **Žemės sklypas**
Švenčionių r. sav. Švenčionių m.
 Unikalus Nr.: **4400-2552-2501**
 Kadastrinis Nr.: **8680/0009:121 Švenčionių m. k.v.**
 Pagrindinė naudojimo paskirtis: **Miškų ūkio**
 Naudojimo būdas: **Rekreacinių miškų sklypai**
 Žemės sklypo plotas: **3.9273 ha**
 Miško žemės plotas: **3.4600 ha**
 Kelių plotas: **0.0055 ha**
 Kitos žemės plotas: **0.4618 ha**
 Matavimų tipas: **Žemės sklypas suformuotas atliekant kadastrinius matavimus**
 Indeksuota žemės sklypo vertė: **44507 Lt**
 Indeksuota žemės sklypo vertė be miško: **40 Lt**
 Indeksuota miško vertė: **44467 Lt**
 Indeksuota miško medynų vertė: **41870 Lt**
 Žemės sklypo vertė: **10371 Lt**
 Vidutinė rinkos vertė: **48900 Lt**
 Vidutinės rinkos vertės nustatymo data: **2012-08-10**
 Kadastro duomenų nustatymo data: **2012-10-04**

3. Daikto priklausiniai iš kito registro: įrašų nėra**4. Nuosavybė: įrašų nėra****5. Valstybės ir savivaldybių žemės patikėjimo teisė: įrašų nėra****6. Kitos daiktinės teisės : įrašų nėra****7. Juridiniai faktai: įrašų nėra****8. Žalos: įrašų nėra****9. Specialiosios žemės ir miško naudojimo sąlygos:**

9.1. **XXVI. Miško naudojimo apribojimai**
 Daiktas: **žemės sklypas Nr. 4400-2552-2501, aprašytas p. 2.1.**
 Įregistravimo pagrindas: **Nacionalinės žemės tarnybos teritorinio skyriaus vedėjo sprendimas, 2012-12-14, Nr. 45SK-(14.45.110)-473**
 Plotas: **3.9218 ha**
 Įrašas galioja: **Nuo 2013-02-04**

9.2. **VI. Elektros linijų apsaugos zonos**
 Daiktas: **žemės sklypas Nr. 4400-2552-2501, aprašytas p. 2.1.**
 Įregistravimo pagrindas: **Nacionalinės žemės tarnybos teritorinio skyriaus vedėjo sprendimas, 2012-12-14, Nr. 45SK-(14.45.110)-473**
 Plotas: **0.311 ha**
 Įrašas galioja: **Nuo 2013-02-04**

Kopija tikra

10. Daikto registravimas ir kadastro žymos:

10.1. **Suformuotas naujas (daikto registravimas)**
 Daiktas: **žemės sklypas Nr. 4400-2552-2501, aprašytas p. 2.1.**
 Įregistravimo pagrindas: **Nekilnojamojo daikto kadastro duomenų byla, 2012-09-07**
Nacionalinės žemės tarnybos teritorinio skyriaus vedėjo sprendimas, 2012-12-14, Nr. 45SK-(14.45.110)-473
 Įrašas galioja: **Nuo 2013-02-04**

Nacionalinės žemės tarnybos prie ŽŪM
 Švenčionių skyriaus
 skyriaus specialistas
 Andrius Urbanavičius

10.2.

Kadastrinius matavimus atliko (kadastro žyma)

Uždaroji akcinė bendrovė "Geokada", a.k. 300019637

Daiktas: žemės sklypas Nr. 4400-2552-2501, aprašytas p. 2.1.

Įregistravimo pagrindas: Nekilnojamojo daikto kadastro duomenų byla, 2012-09-07

Kvalifikacijos pažymėjimas, Nr. 2M-M-1354

Licencija, Nr. G-675-(666)

Įrašas galioja: Nuo 2013-02-04

11. Registro pastabos ir nuorodos: įrašų nėra

12. Kita informacija: įrašų nėra

13. Informacija apie duomenų sandoriui tikslinimą: įrašų nėra

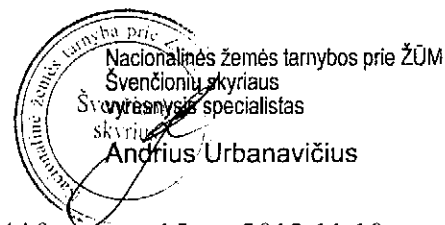
14. Asmenvardžių istorija: įrašų nėra

2013-11-10 17:58:25

Dokumentą atspausdino:

ANDRIUS URBANAVIČIUS

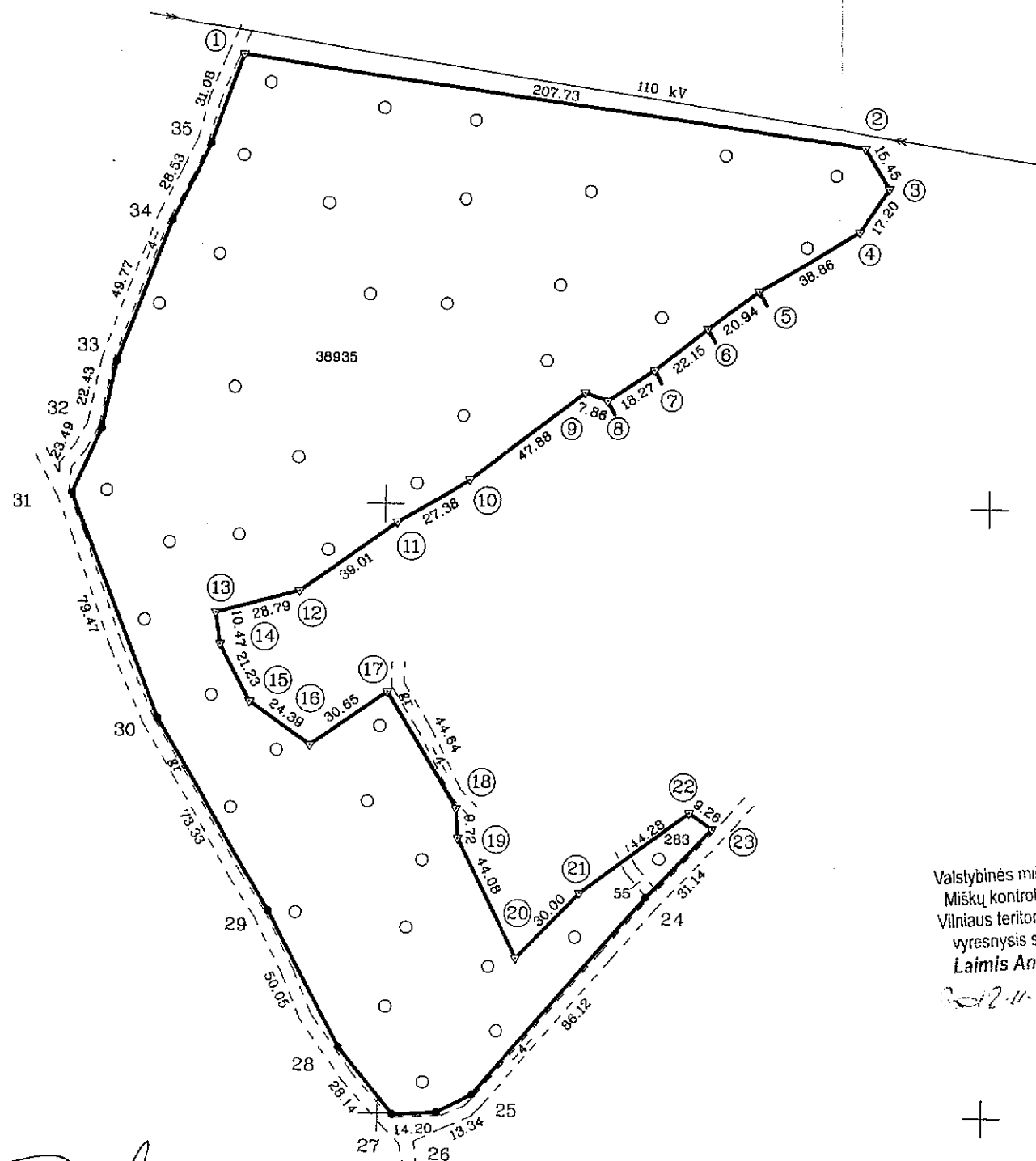
Kopija tikra



Žemės sklypas plane M 1:10000



ŽEMĖS SKLYPO PLANAS M 1:2000 Sklypo plotas 39273 m²



Kadastro:	vieta:	Svenčionių m.	blokas	sklypas
Žemės sklypo kadastr. Nr.	8	6	8	0 0 0 0 9 0 1 2 1

Gatvė, namo Nr.	
Kaimas (miestelis)	
Seniūnija	Svenčionių
Miestas (rajonas)	Svenčionių
Apskritis	Vilniaus

Gretimybė	Gretimio žemės sklypo kadastr. Nr.	Pastabos
1-5		Valstybinė žemė
5-6	8680/0010:11	
6-7	8680/0010:10	
7-8	8680/0010:9	
8-17		Valstybinė žemė
17-18		Vidaus kelias
18-23		Valstybinė žemė
23-1		Vidaus kelias

Kopija tikra

Nacionalinės žemės tarnybos prie ŽŪM
Svenčionių skyriaus
vyresnysis specialistas
Andrius Urbanavičius

Su paženklintomis vietovėse žemės sklypo ribomis, aprašytomis 2012... m.
... mėn. 04 d. žemės sklypo paženklinimo-parodymo akte, ir nustatytu plotu sutinku.
Žemės savininkas (naudotojas):
LIETUVOS RESPUBLIKA

(vardas, pavardė) (parašas) (data)

Valstybinės miškų tarnybos
Miškų kontrolės skyriaus
Vilniaus teritorinio poskyrio
vyresnysis specialistas
Laimis Andriukonis

2012-11-27

Nacionalinės žemės tarnybos prie Žemės ūkio ministerijos
Svenčionių žemėtvarkos skyrius
Patikrino: ... Nacionalinės žemės tarnybos prie ŽŪM
Suderino: ... Svenčionių skyriaus vedėja
(parašas) Marija Levarauskienė (vardas, pavardė) (data) 2012-11-23
A.V.

6111600
699000

Vilniaus filialas
vyresnysis kadastrinis specialistas
Sigitas Butys



LICENCIJOS NR.G-675(666)

Pareigos	Parašas	Vardas, pavardė	Data
DIREKTORIAUS PAV.		RAMONAS KUDŽMA	2012-10-08
VYKDYTOJAS		GINTARAS PETUCHOVAS	2012-10-08

A.V.

ŽEMĖS SKLYPO PLANAS M 1:2000

Sklypo plotas 39273 m²

Žemės sklypo kadastro Nr. 86800009

KOORDINACIŲ ŽINIARAŠTIS

Koordinacių sistema LKS 94							
Taško Nr.	Kodas	X	Y	Taško Nr.	Kodas	X	Y
1	R	6111946.64	639151.35				
2	R	6111918.04	639357.10				
3	R	6111904.91	639365.26				
4	R	6111890.58	639355.75				
5	R	6111870.64	639322.40				
6	R	6111858.11	639305.62				
7	R	6111844.38	639288.24				
8	R	6111834.14	639273.11				
9	R	6111836.83	639265.72				
10	R	6111807.97	639227.52				
11	R	6111794.00	639203.97				
12	R	6111770.90	639172.53				
13	R	6111763.28	639144.77				
14	R	6111752.93	639146.34				
15	R	6111734.29	639156.50				
16	R	6111720.35	639176.51				
17	R	6111738.13	639201.48				
18	R	6111699.84	639224.43				
19	R	6111690.14	639225.07				
20	R	6111650.94	639245.23				
21	R	6111672.39	639266.21				
22	R	6111698.88	639301.69				
23	R	6111693.63	639309.32				
24	R	6111671.04	639287.89				
25	R	6111606.33	639231.07				
26	R	6111600.41	639219.12				
27	R	6111599.68	639204.94				
28	R	6111621.51	639187.19				
29	R	6111665.70	639163.69				
30	R	6111728.30	639125.49				
31	R	6111802.07	639095.93				
32	R	6111823.55	639105.44				
33	R	6111845.51	639110.01				
34	R	6111892.03	639127.71				
35	R	6111917.49	639140.58				
SKLYPO CENTRO KOORDINATĖS							
Koordinacių sistema		Koordinatės X/Y		Planšeto nomenklatūra			
Sistema, kurioje vykdyti matavimai		X=6111822 Y=639153		87/42			
Valstybinė LKS-1994		X=6111822 Y=639153		87/42			
Žiniaraštį sudarė		Gintaras Petuchovas		2M-M-1354		2017.06.06	
(parašas)		(vardas ir pavardė)		(kvalifikacijos pažymėjimo Nr.)		(data)	

DUOMENYS APIE ŽEMĖS NAUDOJIMO APRIBOJIMUS

Eil. Nr.	Kodas	Apribojimo sk. Nr.	Apribojimai	Žemės plotas, m ²
1	6	VI	Elektros linijų apsaugos zonos	3110
2	26	XXVI	Miško naudojimo apribojimai	39218

Ištrauka iš Lietuvos Administracinių teisių pažeidimų kodekso:

47 straipsnis. Pastovių žemėnaudos ribojimų sunaikinimas arba gadinimas - užtraukia baudą nuo dviejų šimtų penkiasdešimties iki penkių šimtų litų.

48 straipsnis. Geodezinio pagrindo punkto bei markšiderystės ženklų sunaikinimas arba gadinimas - užtraukia baudą nuo penkių šimtų iki vieno tūkstančio litų.



VALSTYBĖS ĮMONĖ REGISTRŲ CENTRAS

Vincio Kudirkos g. 18-3, LT-03105 Vilnius, tel. (5) 2688 262, faks. (5) 2688 311, el.p. info@registrucentras.lt

NEKILNOJAMOJO TURTO REGISTRO CENTRINIO DUOMENŲ BANKO IŠRAŠAS
su istorija

2013-11-10 17:52:55

1. Nekilnojamojo turto registre įregistruotas turtas:Registro Nr.: **44/1576463**Registro tipas: **Žemės sklypas**Sudarymo data: **2013-01-16****Švenčionių r. sav. Švenčionių m.**Registro tvarkytojas: **Valstybės įmonės Registrų centro Vilniaus filialas****2. Nekilnojamieji daiktai:**

2.1.

Žemės sklypas**Švenčionių r. sav. Švenčionių m.**Unikalus Nr.: **4400-2553-3771**Kadastrinis Nr: **8680/0010:121 Švenčionių m. k.v.**Pagrindinė naudojimo paskirtis: **Miškų ūkio**Naudojimo būdas: **Rekreacinių miškų sklypai**Žemės sklypo plotas: **1.2131 ha**Miško žemės plotas: **1.1600 ha**Kelių plotas: **0.0155 ha**Kitos žemės plotas: **0.0376 ha**Matavimų tipas: **Žemės sklypas suformuotas atliekant kadastrinius matavimus**Indeksuota žemės sklypo vertė: **15846 Lt**Indeksuota žemės sklypo vertė be miško: **14 Lt**Indeksuota miško vertė: **15832 Lt**Indeksuota miško medynų vertė: **14962 Lt**Žemės sklypo vertė: **3670 Lt**Vidutinė rinkos vertė: **16900 Lt**Vidutinės rinkos vertės nustatymo data: **2012-08-10**Kadastro duomenų nustatymo data: **2002-05-29****3. Daikto priklausiniai iš kito registro: įrašų nėra****4. Nuosavybė: įrašų nėra****5. Valstybės ir savivaldybių žemės patikėjimo teisė: įrašų nėra****6. Kitos daiktinės teisės : įrašų nėra****7. Juridiniai faktai: įrašų nėra****8. Žyenos: įrašų nėra****9. Specialiosios žemės ir miško naudojimo sąlygos:**

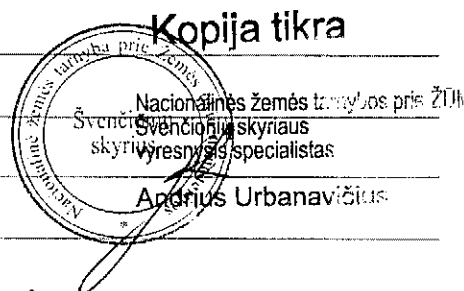
9.1.

XXVI. Miško naudojimo apribojimaiDaiktas: **žemės sklypas Nr. 4400-2553-3771, aprašytas p. 2.1.**Įregistravimo pagrindas: **Nacionalinės žemės tarnybos teritorinio skyriaus vedėjo sprendimas, 2012-12-14, Nr. 45SK-(14.45.110)-475**Plotas: **1.1976 ha**Įrašas galioja: **Nuo 2013-01-17****10. Daikto registravimas ir kadastro žymos:**

10.1.

Kadastrinius matavimus atliko (kadastro žyma)**Uždaroji akcinė bendrovė "Geokada", a.k. 300019637**Daiktas: **žemės sklypas Nr. 4400-2553-3771, aprašytas p. 2.1.**Įregistravimo pagrindas: **Nekilnojamojo daikto kadastro duomenų byla, 2012-09-07 Licencija, Nr. G-675-(666)****Kvalifikacijos pažymėjimas, Nr. 2M-M-1354**Įrašas galioja: **Nuo 2013-01-17**

10.2.

Suformuotas naujas (daikto registravimas)Daiktas: **žemės sklypas Nr. 4400-2553-3771, aprašytas p. 2.1.**Įregistravimo pagrindas: **Nekilnojamojo daikto kadastro duomenų byla, 2012-09-07 Nacionalinės žemės tarnybos teritorinio skyriaus vedėjo sprendimas, 2012-12-14, Nr. 45SK-(14.45.110)-475**Įrašas galioja: **Nuo 2013-01-17**

Kopija tikra

Nacionalinės žemės tarnybos prie ŽŪB
Švenčionių skyriaus
skyriaus vyresnysis specialistas

Andrius Urbanavičius

11. Registro pastabos ir nuorodos: įrašų nėra

12. Kita informacija: įrašų nėra

13. Informacija apie duomenų sandoriui tikslinimą: įrašų nėra


14. Asmenvardžių istorija: įrašų nėra

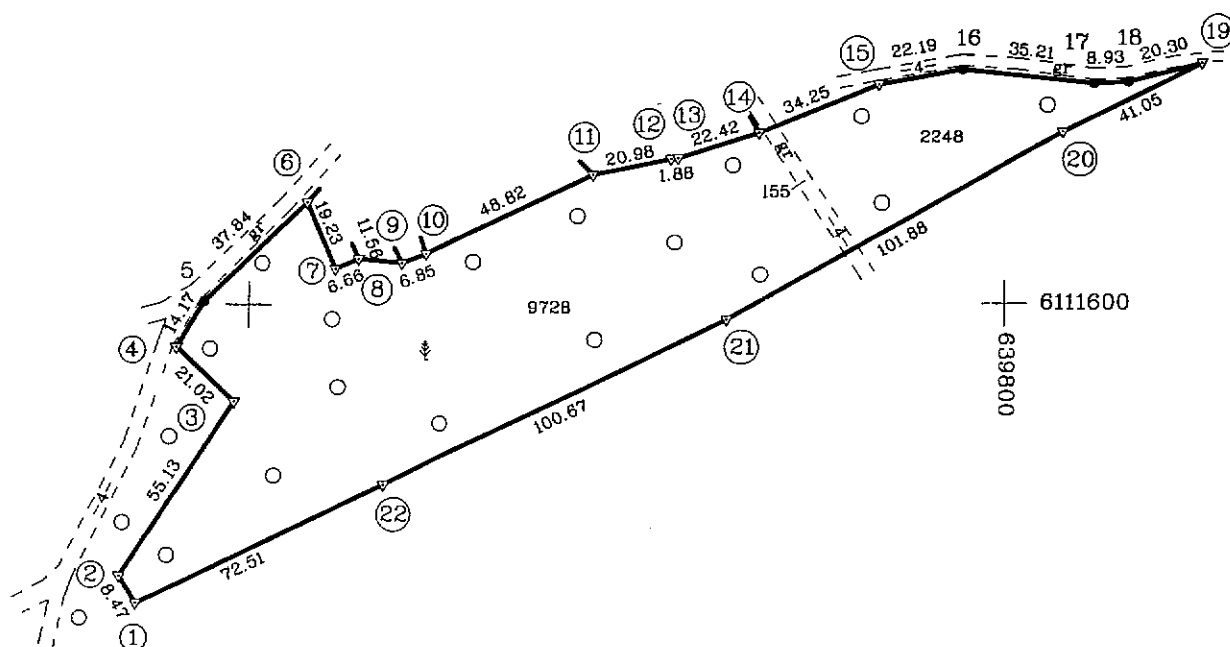
2013-11-10 17:52:55

Dokumentą atspausdino:

ANDRIUS URBANAVIČIUS

Kopija tikra



$$\frac{1}{2} \quad \frac{1}{2}$$


Valstybinė mokyklų taryba
Miškų kaimo mokyklai
Vilniaus tenisinio poskyrio
vyresnysis treneris
Laimis A. Antonis

2-12-10-22 L

VI REGISTRU CENTRO Vilnius filiales

Gatvė, namo Nr.	
Kaimas (miestelis)	
Seniūnija	Švenčionių
Miestas (rajonas)	Švenčionių
Apskritis	Vilniaus

Gretimybė	Gretimo žemės sklypo kadastro Nr.	Pastabos
1-4		Valstybinė žemė
4-8		Vidaus kelias
6-8	8680/0010: 152	
8-9		Valstybinė žemė
9-10	8680/0010: 98	
10-11		Valstybinė žemė
11-14	8680/0010: 49	
14-15		Valstybinė žemė
15-19		Vidaus kelias
19-1	8670/0005: 102	

Koplija tikra

Kopija tikra

Nacionalinės žemės tarnybos prie ŽŪM
Švencionių skyriaus
vyresnysis specialistas

Andrius Urbanavičius

Su paženklintomis vietovėje žemės sklypo ribomis apibrėžtomis . . . 2012 . . . m.
 . . . 05 . . . mėn. 29 d. žemės sklypo paženklinimo – parodymo akte, ir nustatytu plotu sutinku:
 Žemės savininkas (naudotojas):

LIETUVOS RESPUBLIKA

(vārdas, pavārdē)

(parasas)

```
{data}
```

Nacionalinės žemės tarnybos prie Žemės ūkio ministerijos
Švenčionių žemėtvarkos skyrius

Švenčionių skyriaus
vyr. specialistas

2012-11-2
Arturas Korolkovas

Patikrinoma: Nacionalinės žemės ūkio tarnyba ŽŪM
Sudarymo: Sveikatos apsaugos departamentas

Suderino:
(pareigos) (parašas)

(vaidas, pavardė)

(data)



W12-12-14

A.V.



Geokada

LICENCIJOS NR.G-675(666)

Pareigos	Parasas	Vardas, pavardė	Data
DIREKTORIAUS PAV.		RAMŪNAS KUDŽMA	2012 05 30
VYKDYTOJAS		GINTARAS PETUCHOVAS	2012 05 30

ŽEMĖS SKLYPO PLANAS M 1:2000

Sklypo plotas 12131 m²

Žemės sklypo kadastro Nr. 8 6 8 0 0 0 1 0

KOORDINACIŲ ŽINIARAŠTIS

Koordinacių sistema LKS 94							
Taško Nr.	Kodas	X	Y	Taško Nr.	Kodas	X	Y
1	R	6111520.87	639570.47				
2	R	6111528.10	639566.06				
3	R	6111574.29	639596.16				
4	R	6111588.81	639580.96				
5	R	6111600.97	639588.24				
6	R	6111627.23	639615.48				
7	R	6111609.55	639623.05				
8	R	6111612.17	639629.17				
9	R	6111611.08	639640.68				
10	R	6111613.43	639647.11				
11	R	6111634.73	639691.04				
12	R	6111638.82	639711.62				
13	R	6111639.00	639713.49				
14	R	6111645.67	639734.89				
15	R	6111658.46	639766.66				
16	R	6111662.32	639788.51				
17	R	6111658.67	639823.53				
18	R	6111659.12	639832.45				
19	R	6111664.13	639852.12				
20	R	6111645.83	639815.38				
21	R	6111596.08	639726.47				
22	R	6111552.32	639635.81				

DUOMENYS APIE ŽEMĖS NAUDOJIMO APRIBOJIMUS

Eil. Nr.	Kodas	Apribojimo sk. Nr.	Apribojimai	Žemės plotas, m ²
1	26	XXVI	Miško naudojimo apribojimai	11976

SKLYPO CENTRO KOORDINATĖS

Koordinacių sistema	Koordinatės X/Y	Planšetų nomenklatūra
Sistema, kurioje vykdyti matavimai	X=6111605 Y=639688	87/42
Valstybinė LKS-1994	X=6111605 Y=639688	87/42
Žiniaraštį sudarė	Gintaras Petuchovas (paršas)	2M-M-1354 (kvalifikacijos pažymėjimo Nr.)
		2012 05 30 (data)

Ištrauka iš Lietuvos Administracinių teisinių pažeidimų kodekso:

47 straipsnis. Pastovių žemėnaudos ribojimų sunaikinimas arba gadinimas - užtraukia baudą nuo dviejų šimtų penkiasdešimties iki penkių šimtų litų.

48 straipsnis. Geodezinio pagrindo punkto bei markšėderystės ženklų sunaikinimas arba gadinimas - užtraukia baudą nuo penkių šimtų iki vieno tūkstančio litų.



VALSTYBĖS ĮMONĖ REGISTRŲ CENTRAS

Vincio Kudirkos g. 18-3, LT-03105 Vilnius, tel. (5) 2688 262, faks. (5) 2688 311, el.p. info@registrucentras.lt

NEKILNOJAMOJO TURTO REGISTRO CENTRINIO DUOMENŲ BANKO IŠRAŠAS
su istorija

2013-11-10 17:48:31

1. Nekilnojamojo turto registre įregistruotas turtas:

Registro Nr.: **44/1576464**
 Registro tipas: **Žemės sklypas**
 Sudarymo data: **2013-01-16**
Švenčionių r. sav. Švenčionių m.
 Registro tvarkytojas: **Valstybės įmonės Registrų centro Vilniaus filialas**

2. Nekilnojamieji daiktai:

2.1.

Žemės sklypas
Švenčionių r. sav. Švenčionių m.
 Unikalus Nr.: **4400-2553-3982**
 Kadastrinis Nr.: **8680/0010:127 Švenčionių m. k.v.**
 Pagrindinė naudojimo paskirtis: **Miškų ūkio**
 Naudojimo būdas: **Rekreacinių miškų sklypai**
 Žemės sklypo plotas: **1.8383 ha**
 Miško žemės plotas: **1.4100 ha**
 Kitos žemės plotas: **0.4283 ha**
 Matavimų tipas: **Žemės sklypas suformuotas atliekant kadastrinius matavimus**
 Indeksuota žemės sklypo vertė: **17136 Lt**
 Indeksuota žemės sklypo vertė be miško: **30 Lt**
 Indeksuota miško vertė: **17106 Lt**
 Indeksuota miško medynų vertė: **16094 Lt**
 Žemės sklypo vertė: **4004 Lt**
 Vidutinė rinkos vertė: **19900 Lt**
 Vidutinės rinkos vertės nustatymo data: **2012-10-04**
 Kadastro duomenų nustatymo data: **2012-10-04**

3. Daikto priklausiniai iš kito registro: įrašų nėra**4. Nuosavybė: įrašų nėra****5. Valstybės ir savivaldybių žemės patikėjimo teisė: įrašų nėra****6. Kitos daiktinės teisės : įrašų nėra****7. Juridiniai faktai: įrašų nėra****8. Žymos: įrašų nėra****9. Specialiosios žemės ir miško naudojimo sąlygos:**

9.1.

VI. Elektros linijų apsaugos zonos
 Daiktas: **žemės sklypas Nr. 4400-2553-3982, aprašytas p. 2.1.**
 Įregistravimo pagrindas: **Nacionalinės žemės tarnybos teritorinio skyriaus vedėjo sprendimas, 2012-12-14, Nr. 45SK-(14.45.110)-470**
 Plotas: **0.2095 ha**
 Įrašas galioja: **Nuo 2013-01-17**

9.2.

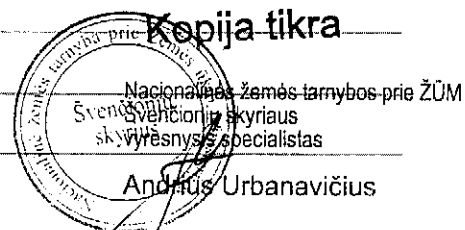
XXVI. Miško naudojimo apribojimai
 Daiktas: **žemės sklypas Nr. 4400-2553-3982, aprašytas p. 2.1.**
 Įregistravimo pagrindas: **Nacionalinės žemės tarnybos teritorinio skyriaus vedėjo sprendimas, 2012-12-14, Nr. 45SK-(14.45.110)-470**
 Plotas: **1.7359 ha**
 Įrašas galioja: **Nuo 2013-01-17**

10. Daikto registravimas ir kadastro žymos:

10.1.

Suformuotas naujas (daikto registravimas)
 Daiktas: **žemės sklypas Nr. 4400-2553-3982, aprašytas p. 2.1.**
 Įregistravimo pagrindas: **Nekilnojamojo daikto kadastro duomenų byla, 2012-10-04 Nacionalinės žemės tarnybos teritorinio skyriaus vedėjo sprendimas, 2012-12-14, Nr. 45SK-(14.45.110)-470**
 Įrašas galioja: **Nuo 2013-01-17**

10.2.

Kadastrinius matavimus atliko (kadastro žyma)

Kopija tikra

Uždaroji akcinė bendrovė "Geokada", a.k. 300019637

Daiktas: žemės sklypas Nr. 4400-2553-3982, aprašytas p. 2.1.

Įregistravimo pagrindas: Nekilnojamojo daikto kadastro duomenų byla, 2012-10-04

Kvalifikacijos pažymėjimas, Nr. 2M-M-1354

Licencija, Nr. G-675-(666)

Įrašas galioja: Nuo 2013-01-17

11. Registro pastabos ir nuorodos: įrašų nėra

12. Kita informacija: įrašų nėra

13. Informacija apie duomenų sandoriui tikslinimą: įrašų nėra

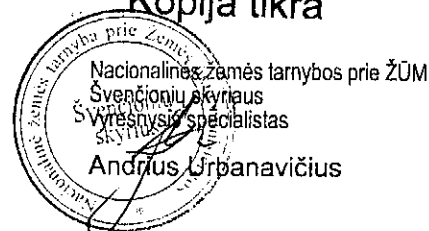
14. Asmenvardžių istorija: įrašų nėra

2013-11-10 17:48:31

Dokumentą atspausdino:

ANDRIUS URBANAVIČIUS

Kopija tikra



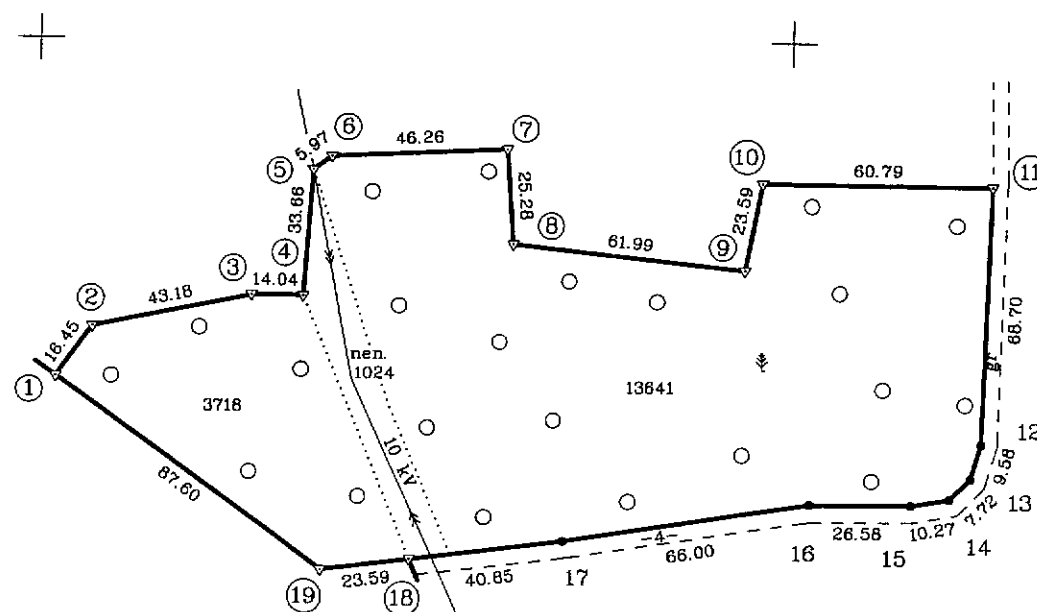
Andrius Urbanavičius

Žemės sklypas plane M 1:10000



ŽEMĖS SKLYPO PLANAS M 1:2000

Sklypo plotas 18383 m²



6111400
640200

Valstybinės miškų tarnybos
Miškų kontrolės skyriaus
Vilniaus teritorinio poskyrio
vyresnysis specialistas
Laimis Andriukonis


2012-11-22

Kadastras:	vieta	Vilniaus	blokas	sklypas
Žemės sklypo kadastro Nr.	8	6	8	0 0 0 1 0 0 1 2 7

Gatvė, namo Nr.	
Kaimas (miestelis)	
Seniūnija	Švenčionių
Miestas (rajonas)	Švenčionių
Apskritis	Vilniaus

Gretimybė	Gretimų žemės sklypų kadastro Nr.	Pastabos
1-11		Valstybinė žemė
11-18		Vidaus kelias
18-1	8670/0005: 21	

Kopija tikra



Su paženklinimais vietovėje žemės sklypo ribomis, aprašytomis 2012 m. 11 mėn. 22 d. žemės sklypo paženklinimo-parodymo akte, ir nustatytu plotu sutinku:
Žemės savininkas (naudotojas):

LIETUVOS RESPUBLIKA

(vardas, pavardė) (parašas) (data)

Nacionalinės žemės tarnybos prie Žemės ūkio ministerijos Švenčionių žemėtvarkos skyrius	Švenčionių skyriaus vyr. specialistas 2012-11-23 Artūras Korolikas
Patikrino: Nacionalinės žemės tarnybos prie ŽŪM Švenčionių skyriaus vedėja	
Suderino: (pareigos) (parašas) (vardas, pavardė) (data)	

A.V.



LICENCIJOS NR.G-675(666)

Pareigos	Parašas	Vardas, pavardė	Data
DIREKTORIAUS PAV.		RAMŪNAS KUDŽMA	2012-11-23
VYKDYTOJAS		GINTARAS PETUCHOVAS	2012-11-23

A.V.

Vyresnysis kadastrinis specialistas
Sigitas Balsys

VI REGISTRŲ CENTRO Vilniaus filialas

ŽEMĖS SKLYPO PLANAS M 1:2000


Sklypo plotas 18383 m²

Žemės sklypo kadastro Nr. 86800010

KOORDINAČIŲ ŽINIARAŠTIS

Koordinatų sistema LKS 94							
Taško Nr.	Kodas	X	Y	Taško Nr.	Kodas	X	Y
1	R	6111510.15	640205.20				
2	R	6111523.55	640214.74				
3	R	6111532.23	640257.04				
4	R	6111532.16	640271.08				
5	R	6111565.74	640273.36				
6	R	6111569.28	640278.17				
7	R	6111571.45	640324.38				
8	R	6111546.24	640326.29				
9	R	6111539.49	640387.91				
10	R	6111562.68	640392.24				
11	R	6111562.03	640453.03				
12	R	6111493.37	640450.75				
13	R	6111484.21	640447.94				
14	R	6111478.77	640442.46				
15	R	6111477.16	640432.32				
16	R	6111477.25	640405.74				
17	R	6111467.39	640340.48				
18	R	6111462.28	640299.95				
19	R	6111459.33	640276.55				

SKLYPO CENTRO KOORDINATĖS		
Koordinatų sistema	Koordinatės X/Y	Planšeto nomenklatūra
Sistema, kurioje vykdyti matavimai	X=6111510 Y=640338	88/42
Valstybinė LKS-1994	X=6111510 Y=640338	88/42

Žiniaraštį sudarė	 Gintaras Petuchovas	2M-M-1354	2012.10.08.
	(parašas) (vardas ir pavardė)	(kvalifikacijos pažymėjimo Nr.)	(data)

DUOMENYS APIE ŽEMĖS NAUDOJIMO APRIBOJIMUS

Eil. Nr.	Kodas	Apribojimo sk. Nr.	Apribojimai	Žemės plotas, m ²
1	6	VI	Elektros linijų apsaugos zonos	2095
2	26	XXVI	Miško naudojimo apribojimai	17359

Ištrauka iš Lietuvos Administracinių teisų pažeidimų kodekso:

47 straipsnis. Pastovių žemėnaudos riboženklų sunaikinimas arba gadinimas - užtraukia baudą nuo dviejų šimtų penkiasdešimties iki penkių šimtų litų.

48 straipsnis. Geodezinio pagrindo punkto bei markseiderystės ženklų sunaikinimas arba gadinimas - užtraukia baudą nuo penkių šimtų iki vieno tūkstančio litų.



VALSTYBĖS ĮMONĖ REGISTRŲ CENTRAS

V.Kudirkos g. 18-3, LT-03105 Vilnius, tel. (5) 2688 262, faks. (5) 2688 311, el.p. info@registrucentras.lt

NEKILNOJAMOJO TURTO REGISTRO CENTRINIO DUOMENŲ BANKO IŠRAŠAS

2012-11-06 09:11:08

1. Nekilnojamojo turto registre įregistruotas turtas:

Registro Nr.: 44/1556219

Registro tipas: Žemės sklypas

Sudarymo data: 2012-11-05

Teritorija: Švenčionių r. sav. Švenčionių r. sav. teritorija

Registro tvarkytojas: Valstybės įmonės Registrų centro Vilniaus filialas

2. Nekilnojamieji daiktai:

2.1.

Žemės sklypas

Unikalus Nr.: 4400-2479-6492

Kadastrinis Nr: 8680/0010:153 Švenčionių m. k.v.

Pagrindinė tikslinė naudojimo paskirtis: Miškų ūkio

Naudojimo būdas: Rekreatinių miškų sklypai

Žemės sklypo plotas: 2.4392 ha

Miško žemės plotas: 2.0400 ha

Kelių plotas: 0.0204 ha

Kitos žemės plotas: 0.3788 ha

Matavimų tipas: Žemės sklypas suformuotas atliekant kadastrinius matavimus

Indeksuota žemės sklypo vertė: 33538 Lt

Indeksuota žemės sklypo vertė be miško: 38 Lt

Indeksuota miško vertė: 33499 Lt

Indeksuota miško medynų vertė: 32174 Lt

Žemės sklypo vertė: 7555 Lt

Vidutinė rinkos vertė: 36700 Lt

Vidutinės rinkos vertės nustatymo data: 2012-08-10

Kadastru duomenų nustatymo data: 2011-03-17

3. Daikto priklausiniai iš kito registro: įrašų nėra

4. Nuosavybė:

4.1.

Nuosavybės teisė

Savininkas: LIETUVOS RESPUBLIKA, a.k. 111105555

Daiktas: žemės sklypas Nr. 4400-2479-6492, aprašytas p. 2.1.

Įregistravimo pagrindas: Nacionalinės žemės tarnybos teritorinio skyriaus vedėjo sprendimas, 2012-10-23, Nr. 45SK-(14.45.110)-320

Įrašas galioja: Nuo 2012-11-06

5. Valstybės ir savivaldybių žemės patikėjimo teisė:

5.1.

Valstybinės žemės patikėjimo teisė

Patikėtinis: Nacionalinė žemės tarnyba prie Žemės ūkio ministerijos, a.k. 188704927

Daiktas: žemės sklypas Nr. 4400-2479-6492, aprašytas p. 2.1.

Įregistravimo pagrindas: Nacionalinės žemės tarnybos teritorinio skyriaus vedėjo sprendimas, 2012-10-23, Nr. 45SK-(14.45.110)-320

Įrašas galioja: Nuo 2012-11-06

6. Kitos daiktinės teisės: įrašų nėra

7. Juridiniai faktai: įrašų nėra

8. Žymos: įrašų nėra

9. Specialios naudojimo sąlygos:

9.1.

VI. Elektros linijų apsaugos zonos

Daiktas: žemės sklypas Nr. 4400-2479-6492, aprašytas p. 2.1.

Įregistravimo pagrindas: Nacionalinės žemės tarnybos teritorinio skyriaus vedėjo sprendimas, 2012-10-23, Nr. 45SK-(14.45.110)-320

Plotas: 0.3152 ha

Įrašas galioja: Nuo 2012-11-05

XXVI. Miško naudojimo apribojimai

Daiktas: žemės sklypas Nr. 4400-2479-6492, aprašytas p. 2.1.

Kopija tikra

Nacionalinės žemės tarnybos prie ŽŪM
Švenčionių skyriaus
vyresnysis specialistas

Andrius Urbanavičius

[registravimo pagrindas: Nacionalinės žemės tarnybos teritorinio skyriaus vedėjo
sprendimas, 2012-10-23, Nr. 45SK-(14.45.110)-320

Plotas: 2.3364 ha

[rašas galioja: Nuo 2012-11-05

10. Daikto registravimas ir kadastro žymos:

10.1.

Kadastrinius matavimus atliko (kadastro žyma)

Uždaroji akcinė bendrovė "Geokada", a.k. 300019637

Daiktas: žemės sklypas Nr. 4400-2479-6492, aprašytas p. 2.1.

[registravimo pagrindas: Nekilnojamojo daikto kadastro duomenų byla, 2012-09-07

Licencija, Nr. G-675-(666)

Kvalifikacijos pažymėjimas, Nr. 2M-M-1354

[rašas galioja: Nuo 2012-11-05

10.2.

Suformuotas naujas (daikto registravimas)

Daiktas: žemės sklypas Nr. 4400-2479-6492, aprašytas p. 2.1.

[registravimo pagrindas: Nekilnojamojo daikto kadastro duomenų byla, 2012-09-07

Nacionalinės žemės tarnybos teritorinio skyriaus vedėjo

sprendimas, 2012-10-23, Nr. 45SK-(14.45.110)-320

[rašas galioja: Nuo 2012-11-05


11. Registro pastabos ir nuorodos: [rašų nėra

12. Kita informacija: [rašų nėra

13. Informacija apie duomenų sandoriui tikslinimą: [rašų nėra

2012-11-06 09:11:08

Dokumentą atspausdino: Registratore



Kristina Linkevičiūtė



Kopija tikra

Svenčionių
Nacionalinės žemės tarnybos prie ŽŪM
Svenčionių skyriaus
vyresnysis specialistas

Andrius Urbanavičius

Žemės sklypas plane M 1:10000



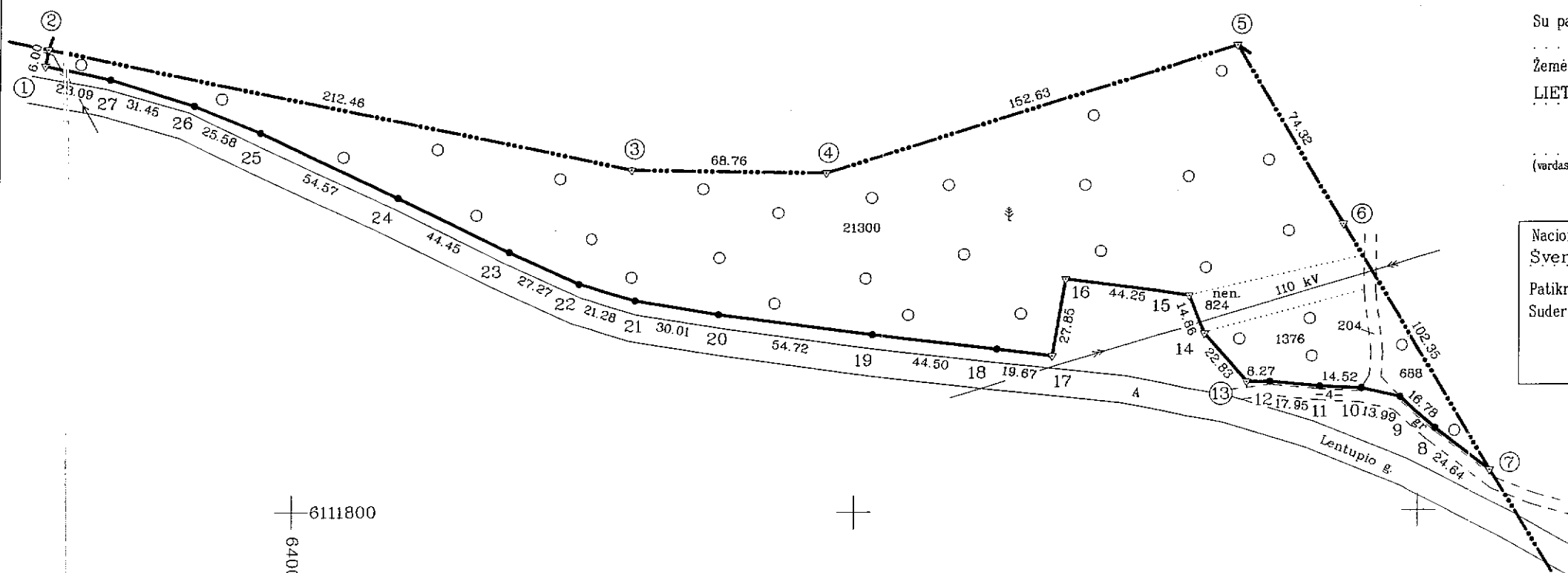
ŽEMĖS SKLYPO PLANAS M 1:2000

Sklypo plotas 24392 m²

Kadastro:	vieta:	Švenčionių m.	blokas	sklypas
Žemės sklypo kadastro Nr.	8	6	8	0 0 0 1 0 0 1 5 3

Galvė, namo Nr.	
Kaimas (miestelis)	
Seniūnija	Švenčionių
Miestas (rajonas)	Švenčionių
Apskritis	Vilniaus

Gretimybė	Gretimų žemės sklypo kadastro Nr.	Pastabos
1-2; 5-7; 13-17		Vaistinė žemė
2-5	8657/0001:476	
7-13		Vidaus kelias
17-1		Lentupio g.



Su paženklinimais vietovėje žemės sklypo ribomis, aprašytomis . . . 2011 . . . m.
. . . 03 . . . mėn. 17. d. žemės sklypo paženklinimo-parodymo akte, ir nustatyto ploto sutinku.
Žemės savininkas (naudotojas):
LIETUVOS RESPUBLIKA

(vardas, pavardė) (parašas) (data)

Nacionalinės žemės tarnybos prie Žemės ūkio ministerijos
Švenčionių žemėtvarkos skyrius
Patikrino:
Suderino:
(Nacionalinės žemės tarnybos prie ŽŪM) (vardas, pavardė) (data)
Svenčionių skyriaus vedėja
Marija Levarauskienė
A.V.

2012-10-05

Kopija tikra

Nacionalinės žemės tarnybos prie ŽŪM
Svenčionių skyriaus
vyresnysis specialistas
Andrius Urbanavičius



LICENCIJOS NR.G-675(666)

Pareigos	Parašas	Vardas, pavardė	Data
DIREKTORIAUS PAV.	<i>[Signature]</i>	RAMONAS KUDŽMA	2011 03 17
VYKDYTOJAS	<i>[Signature]</i>	GINTARAS PETUCHOVAS	2011 03 17

KADASTRO ŽEMĖLAPYJE
VI REGISTRŲ CENTRO Vilniaus filialas
Vyresnysis kadastro specialistas
Sigitas Balašas

Suderinta
Valstybinės miškų tarnybos
Miškų kontrolės skyriaus
Vilniaus teritorinio poskyrio
vyresnysis specialistas
Laimis Andriukonis
2012-05-29

ŽEMĖS SKLYPO PLANAS M 1:2000

Sklypo plotas 24392 m²

Žemės sklypo kadastro Nr. 8 6 8 0 0 0 1 0

KOORDINACIJŲ ŽINIARAŠTIS

Koordinacijų sistema LKS 94

Taško Nr.	Kodas	X	Y	Taško Nr.	Kodas	X	Y
1	R	6111959.41	639911.68				
2	R	6111965.30	639912.82				
3	R	6111922.17	640120.86				
4	R	6111921.12	640189.61				
5	R	6111966.18	640335.44				
6	R	6111902.24	640373.33				
7	R	6111814.20	640425.52				
8	R	6111829.13	640405.92				
9	R	6111840.33	640393.43				
10	R	6111843.45	640379.79				
11	R	6111844.08	640365.28				
12	R	6111845.69	640347.40				
13	R	6111845.66	640339.13				
14	R	6111862.85	640324.10				
15	R	6111876.57	640318.38				
16	R	6111882.41	640274.52				
17	R	6111854.95	640269.88				
18	R	6111857.51	640250.38				
19	R	6111863.03	640206.22				
20	R	6111870.44	640152.00				
21	R	6111875.41	640122.40				
22	R	6111881.23	640101.93				
23	R	6111892.64	640077.16				
24	R	6111912.20	640037.25				
25	R	6111935.69	639988.00				
26	R	6111945.38	639964.33				
27	R	6111954.64	639934.27				

SKLYPO CENTRO KOORDINATĖS

Koordinacijų sistema	Koordinatės X/Y	Planšetų nomenklatūra
Sistema, kurioje vykdyti matavimai	X=6111893 Y=640213	88/42
Valstybinė LKS-1994	X=6111893 Y=640213	88/42
Žiniaraštį sudarė	Gintaras Petuchovas (parašas)	2M-M-1354 (kvalifikacijos pažymėjimo Nr.)
		2011 03 17 (data)

DUOMENYS APIE ŽEMĖS NAUDOJIMO APRIBOJIMUS

eil. Nr.	Kodas	Apribojimo sk. Nr.	Apribojimai	Žemės plotas, m ²
1	2	II	Kelių apsaugos zonos	15069
2	6	VI	Elektros linijų apsaugos zonos	3152
3	26	XXVI	Miško naudojimo apribojimai	23364

Išrašymu tikėti, matavimus G. Petuchovas

Ištrauka iš Lietuvos Administracinių teisių pažeidimų kodekso:

47 straipsnis. Pastovių žemėnaudos riboženklų sunaikinimas arba gadinimas - užtraukia baudą nuo dviejų šimtų penkiasdešimties iki penkių šimtų litų.

48 straipsnis. Geodezinio pagrindo punkto bei markseiderystės ženklų sunaikinimas arba gadinimas - užtraukia baudą nuo penkių šimtų iki vieno tūkstančio litų.



NEKILNOJAMOJO TURTO REGISTRO CENTRINIO DUOMENŲ BANKO IŠRAŠAS

2012-10-31 14:23:30

1. Nekilnojamojo turto registre [registruotas turtas:

Registro Nr.: 44/1554618

Registro tipas: Žemės sklypas

Sudarymo data: 2012-10-26

Švenčionių r. sav. Švenčionių miesto sen. Švenčionių m.

Registro tvarkytojas: Valstybės įmonės Registrų centro Vilniaus filialas

2. Nekilnojamieji daiktai:

2.1.

Žemės sklypas

Švenčionių r. sav. Švenčionių miesto sen. Švenčionių m.

Unikalus Nr.: 4400-2472-2163

Kadastrinis Nr: 8680/0006:109 Švenčionių m. k.v.

Pagrindinė tikslinė naudojimo paskirtis: Miškų ūkio

Naudojimo būdas: Rekreacinių miškų sklypai

Žemės sklypo plotas: 2.0862 ha

Miško žemės plotas: 1.9300 ha

Kitos žemės plotas: 0.1562 ha

Matavimų tipas: Žemės sklypas suformuotas atliekant kadastrinius matavimus

Indeksuota žemės sklypo vertė: 29349 Lt

Indeksuota žemės sklypo vertė be miško: 11 Lt

Indeksuota miško vertė: 29338 Lt

Indeksuota miško medynų vertė: 27888 Lt

Žemės sklypo vertė: 6723 Lt

Vidutinė rinkos vertė: 31400 Lt

Vidutinės rinkos vertės nustatymo data: 2012-08-10

Kadastro duomenų nustatymo data: 2011-03-15

3. Daikto priklausiniai iš kito registro: [rašų nėra

4. Nuosavybė:

4.1.

Nuosavybės teisė

Savininkas: LIETUVOS RESPUBLIKA, a.k. 111105555

Daiktas: žemės sklypas Nr. 4400-2472-2163, aprašytas p. 2.1.

[registravimo pagrindas: Nacionalinės žemės tarnybos teritorinio skyriaus vedėjo sprendimas, 2012-10-12, Nr. 45SK-(14.45.110)-256

[rašas galioja: Nuo 2012-10-31

5. Valstybės ir savivaldybių žemės patikėjimo teisė:

5.1.

Valstybinės žemės patikėjimo teisė

Patikėtinis: Nacionalinė žemės tarnyba prie Žemės ūkio ministerijos, a.k. 188704927

Daiktas: žemės sklypas Nr. 4400-2472-2163, aprašytas p. 2.1.

[registravimo pagrindas: Nacionalinės žemės tarnybos teritorinio skyriaus vedėjo sprendimas, 2012-10-12, Nr. 45SK-(14.45.110)-256

[rašas galioja: Nuo 2012-10-31

6. Kitos daiktinės teisės : [rašų nėra

7. Juridiniai faktai: [rašų nėra

8. Žymos: [rašų nėra

9. Specialios naudojimo sąlygos:

9.1.

XXVI. Miško naudojimo apribojimai

Daiktas: žemės sklypas Nr. 4400-2472-2163, aprašytas p. 2.1.

[registravimo pagrindas: Nacionalinės žemės tarnybos teritorinio skyriaus vedėjo sprendimas, 2012-10-12, Nr. 45SK-(14.45.110)-256

Plotas: 2.0862 ha

[rašas galioja: Nuo 2012-10-31

10. Daikto registravimas ir kadastro žymos:



Nacionalinės žemės tarnybos prie ŽŪM
Švenčionių skyriaus
viresnysis specialistas

Andrius Urbanavičius

10.1.

Kadastrinius matavimus atliko (kadastro žyma)
Uždaroji akcinė bendrovė "Geokada", a.k. 300019637
Daiktas: žemės sklypas Nr. 4400-2472-2163, aprašytas p. 2.1.
[registravimo pagrindas: Nekilnojamojo daikto kadastro duomenų byla, 2012-09-06
Licencija, Nr. G-675-66
Kvalifikacijos pažymėjimas, Nr. 2M-M-1354
[rašas galioja: Nuo 2012-10-31

10.2.

Suformuotas naujas (daikto registravimas)
Daiktas: žemės sklypas Nr. 4400-2472-2163, aprašytas p. 2.1.
[registravimo pagrindas: Nekilnojamojo daikto kadastro duomenų byla, 2012-09-06
Nacionalinės žemės tarnybos teritorinio skyriaus vedėjo
sprendimas, 2012-10-12, Nr. 45SK-(14.45.110)-256
[rašas galioja: Nuo 2012-10-31

11. Registro pastabos ir nuorodos: įrašų nėra

12. Kita informacija: įrašų nėra

13. Informacija apie duomenų sandoriui tikslinimą: įrašų nėra

2012-10-31 14:23:30

Dokumentą atspausdino: Registratore



Kristina Linkevičiūtė




Kopija tikra

Svečionių
Nacionalinės žemės tarnybos prie ŽŪM
Svečionių skyriaus
vyresnysis specialistas

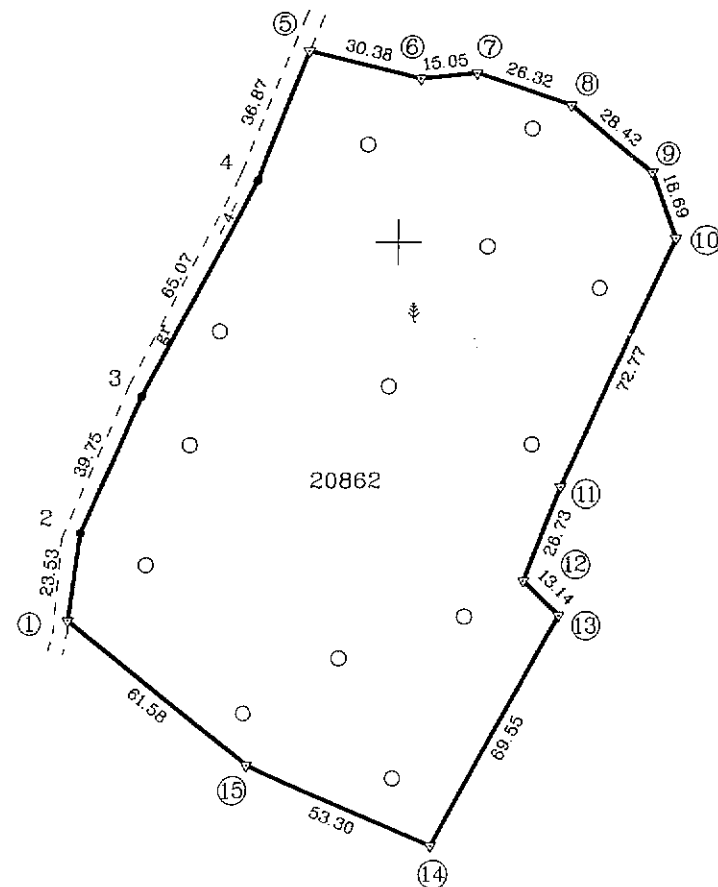
Andrius Urbanavičius

Žemės sklypas plane M 1:10000



ŽEMĖS SKLYPO PLANAS M 1:2000

Sklypo plotas 20862 m²



6112400
639400

Vyresnysis kadastro
specialistas
Sigitas Balsys

SKLYPO RIBOS PAŽYMĖJIMAS
KADASTRO ŽEMĖLAPYJE
VI REGISTRO CENTRO Vilniaus filialas

Pareigos: *[Signature]* V. pavardė: *[Signature]*

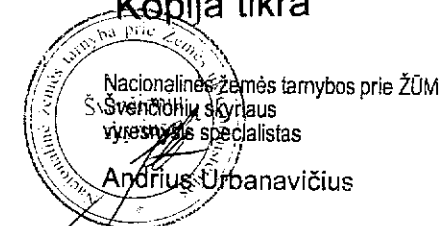
[Signature]
Valstybinės miškų tarnybos
Miškų kontrolės skyriaus
Vilniaus teritorinio poskyrio
vyresnysis specialistas
Laimis Andriukonis
2012 05 23

Kadastras:	vieta:	Svencionių mst.	blokas	sklypas
Žemės sklypo kadastro Nr.		8 6 8 0 0 0 6	0 1 0 9	

Galvė, namo Nr.	
Kaimas (miestelis)	
Seniūnija	Svencionių
Miestas (rajonas)	Svencionių
Apskritis	Vilniaus

Gretimybė	Gretimų žemės sklypo kadastro Nr.	Pastabos
1-5		Vidaus kelias
5-1		Valstybinė žemė

Kopija tikra



Su paženklintomis vietovėse žemės sklypo ribomis, aprašytomis 2011 m. 03 mėn. 15 d. žemės sklypo paženklavimo-rodymo akte, ir nustatytu plotu sutinku:
Žemės savininkas (naudotojas):
LIETUVOS RESPUBLIKA

(vardas, pavardė) (parašas) (data)

Nacionalinės žemės tarnybos prie Žemės ūkio ministerijos
Svencionių žemėtvarkos skyriaus
Patikrino: Nacionalinės žemės tarnybos prie ŽŪM, Svencionių skyriaus vedėja
Suderino: *[Signature]* Marija Levardauskienė
Svencionių skyriaus vyr. specialistas
Artūras Koropkovas
2012-08-28
2012-10-18



LICENCIJOS NR.G-675(666)

Pareigos	Parašas	Vardas, pavardė	Data
DIREKTORIAUS PAV.	<i>[Signature]</i>	RAMONAS KUDŽMA	2011 03 15
VYKDYTOJAS	<i>[Signature]</i>	GINTARAS PETUCHOVAS	2011 03 15

ŽEMĖS SKLYPO PLANAS M 1:2000

Sklypo plotas 20862 m²

Žemės sklypo kadastro Nr. 8 6 8 0 0 0 0 6

KOORDINACIJŲ ŽINIARAŠTIS

Koordinacijų sistema LKS 94							
Taško Nr.	Kodas	X	Y	Taško Nr.	Kodas	X	Y
1	R	6112499.50	639312.33				
2	R	6112522.80	639315.61				
3	R	6112559.11	639331.79				
4	R	6112616.43	639362.58				
5	R	6112650.66	639376.29				
6	R	6112643.33	639405.77				
7	R	6112644.74	639420.75				
8	R	6112636.02	639445.58				
9	R	6112618.22	639467.74				
10	R	6112600.62	639474.04				
11	R	6112534.68	639443.25				
12	R	6112509.76	639433.57				
13	R	6112500.46	639442.85				
14	R	6112439.63	639409.13				
15	R	6112460.78	639360.21				
SKLYPO CENTRO KOORDINATĖS							
Koordinacijų sistema		Koordinatės X/Y		Planšeto nomenklatūra			
Sistema, kurioje vykdyti matavimai		X=6112553 Y=639394		87/42			
Valstybinė LKS-1994		X=6112553 Y=639394		87/42			
Žiniaraštį sudarė		Gintaras Petuchovas		2M-M-1354		2011 03 15	
(parašas)		(vardas ir pavardė)		(kvalifikacijos pažymėjimo Nr.)		(data)	

DUOMENYS APIE ŽEMĖS NAUDOJIMO APRIBOJIMUS

Eil. Nr.	Kodas	Apribojimo sk. Nr.	Apribojimai	Žemės plotas, m ²
1	26	XXVI	Miško naudojimo apribojimai	20862

Ištrauka iš Lietuvos Administracinių teisių pažeidimų kodekso:

47 straipsnis. Pastovių žemėnaudos riboženklų sunaikinimas arba gadinimas - užtraukia baudą nuo dviejų šimtų penkiasdešimties iki penkių šimtų litų.

48 straipsnis. Geodezinio pagrindo punkto bei markseiderystės ženklų sunaikinimas arba gadinimas - užtraukia baudą nuo penkių šimtų iki vieno tūkstančio litų.



VALSTYBĖS ĮMONĖ REGISTRŲ CENTRAS

V.Kudirkos g. 18-3, LT-03105 Vilnius, tel. (5) 2688 262, faks. (5) 2688 311, el.p. info@registrucentras.lt

NEKILNOJAMOJO TURTO REGISTRO CENTRINIO DUOMENŲ BANKO IŠRAŠAS

2012-11-08 10:30:29

1. Nekilnojamojo turto registre įregistruotas turtas:

Registro Nr.: 44/1556858

Registro tipas: Žemės sklypas

Sudarymo data: 2012-11-08

Švenčionių r. sav. Švenčionių miesto sen. Švenčionių m.

Registro tvarkytojas: Valstybės įmonės Registrų centro Vilniaus filialas

2. Nekilnojamieji daiktai:

2.1.

Žemės sklypas

Švenčionių r. sav. Švenčionių miesto sen. Švenčionių m.

Unikalus Nr.: 4400-2482-0264

Kadastrinis Nr: 8680/0006:110 Švenčionių m. k.v.

Pagrindinė tikslinė naudojimo paskirtis: Miškų ūkio

Naudojimo būdas: Rekreacinių miškų sklypai

Žemės sklypo plotas: 0.4066 ha

Miško žemės plotas: 0.4066 ha

Matavimų tipas: Žemės sklypas suformuotas atliekant kadastrinius matavimus

Indeksuota žemės sklypo vertė: 8349 Lt

Indeksuota miško vertė: 8349 Lt

Indeksuota miško medynų vertė: 8050 Lt

Žemės sklypo vertė: 1864 Lt

Vidutinė rinkos vertė: 8600 Lt

Vidutinės rinkos vertės nustatymo data: 2012-08-10

Kadastro duomenų nustatymo data: 2011-03-21

3. Daikto priklausiniai iš kito registro: įrašų nėra

4. Nuosavybė:

4.1.

Nuosavybės teisė

Savininkas: LIETUVOS RESPUBLIKA, a.k. 111105555

Daiktas: žemės sklypas Nr. 4400-2482-0264, aprašytas p. 2.1.

Įregistravimo pagrindas: Nacionalinės žemės tarnybos teritorinio skyriaus vedėjo sprendimas, 2012-10-25, Nr. 45SK-(14.45.110)-338

Įrašas galioja: Nuo 2012-11-08

5. Valstybės ir savivaldybių žemės patikėjimo teisė:

5.1.

Valstybinės žemės patikėjimo teisė

Patikėtinis: Nacionalinė žemės tarnyba prie Žemės ūkio ministerijos, a.k. 188704927

Daiktas: žemės sklypas Nr. 4400-2482-0264, aprašytas p. 2.1.

Įregistravimo pagrindas: Nacionalinės žemės tarnybos teritorinio skyriaus vedėjo sprendimas, 2012-10-25, Nr. 45SK-(14.45.110)-338

Įrašas galioja: Nuo 2012-11-08

6. Kitos daiktinės teisės : įrašų nėra

7. Juridiniai faktai: įrašų nėra

8. Žymos: įrašų nėra

9. Specialios naudojimo sąlygos:

9.1.

XXVI. Miško naudojimo apribojimai

Daiktas: žemės sklypas Nr. 4400-2482-0264, aprašytas p. 2.1.

Įregistravimo pagrindas: Nacionalinės žemės tarnybos teritorinio skyriaus vedėjo sprendimas, 2012-10-25, Nr. 45SK-(14.45.110)-338

Plotas: 0.4066 ha

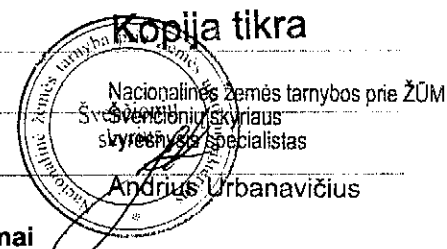
Įrašas galioja: Nuo 2012-11-08

10. Daikto registravimas ir kadastro žymos:

10.1.

Kadastrinius matavimus atliko (kadastro žyma)

Uždaroji akcinė bendrovė "Geokada", a.k. 300019637



Daiktas: žemės sklypas Nr. 4400-2482-0264, aprašytas p. 2.1.
[registravimo pagrindas: Nekilnojamojo daikto kadastro duomenų byla, 2012-09-07
Licencija, Nr. G-675-(666)
Kvalifikacijos pažymėjimas, Nr. 2M-M-1354
[rašas galioja: Nuo 2012-11-08

10.2.

Suformuotas naujas (daikto registravimas)
Daiktas: žemės sklypas Nr. 4400-2482-0264, aprašytas p. 2.1.
[registravimo pagrindas: Nekilnojamojo daikto kadastro duomenų byla, 2012-09-07
Nacionalinės žemės tarnybos teritorinio skyriaus vedėjo
sprendimas, 2012-10-25, Nr. 45SK-(14.45.110)-338
[rašas galioja: Nuo 2012-11-08

11. Registro pastabos ir nuorodos: įrašų nėra

12. Kita informacija: įrašų nėra

13. Informacija apie duomenų sandoriui tikslinimą: įrašų nėra


2012-11-08 10:30:29

Dokumentą atspausdino: Registratore

Kristina Linkevičiūtė




Kopija tikra



Nacionalinės žemės tarnybos prie ŽŪM
Švedonėlių skyriaus
skyriaus specialistas

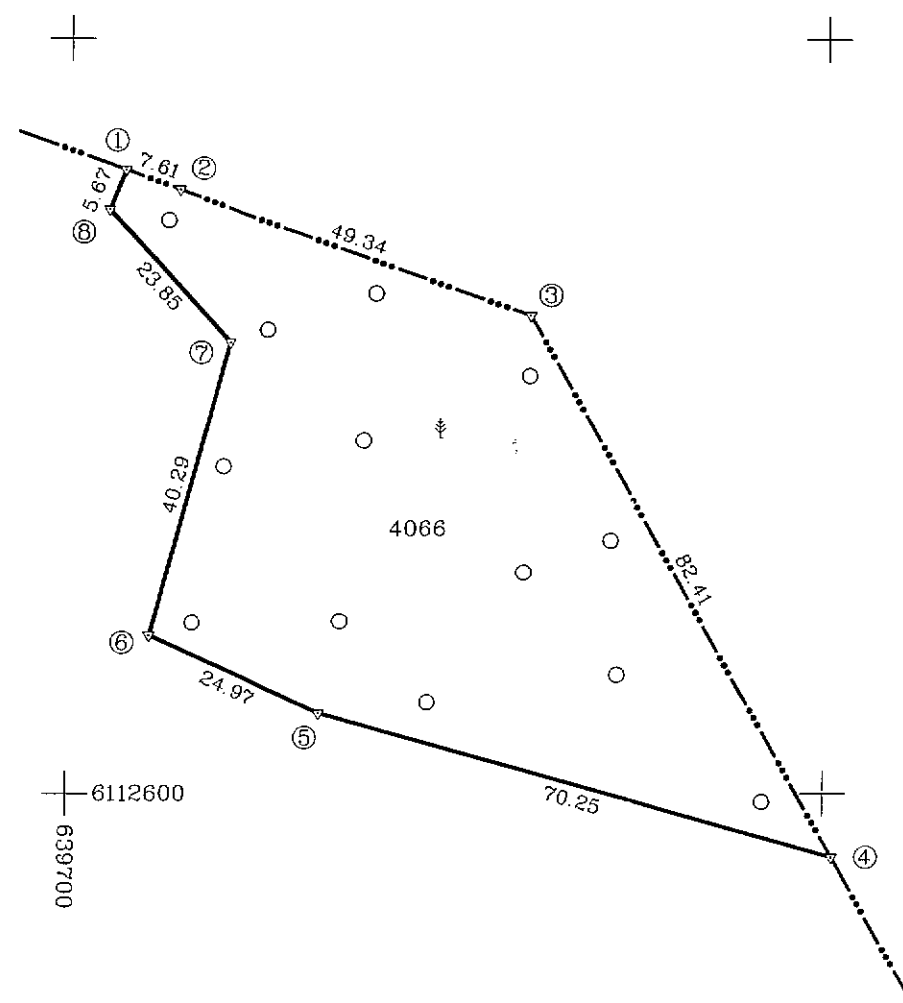
Andrius Urbanavičius

Žemės sklypas plane M 1:10000



ŽEMĖS SKLYPO PLANAS M 1:10000

Sklypo plotas 4066 m²

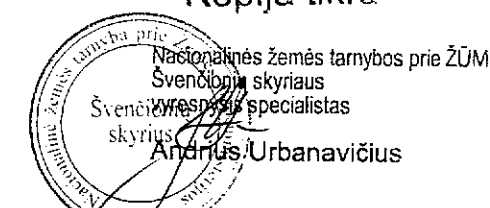


Kadastro:	vieta:	Švenčionių m.	blokas	sklypas
Žemės sklypo kadastro Nr.	8	6	8	0 0 0 0 6 0 1 1 0

Galvė, namo Nr.	
Kaimas (miestelis)	
Seniūnija	Švenčionių
Miestas (rajonas)	Švenčionių
Apskritis	Vilniaus

Gretimybė	Gretimų žemės sklypo kadastro Nr.	Pastabos
1-4	8657/0001: 476	
4-1		Valstybinė žemė

Kopija tikra



Su paženklintomis vietovėse žemės sklypo ribomis, apibūdinomis ... 2011 ... m.
... 03 ... mėn. 21 d. žemės sklypo paženklinio-parodymo akte, ir nustatytu plotu sutinku:
Žemės savininkas (naudotojas):
LIETUVOS RESPUBLIKA

(vardas, pavardė) (parašas) (data)

Nacionalinės žemės tarnybos prie ŽŪM
Švenčionių ... žemėtvarkos skyrius
Patikrino: ...
Suderino: ...
(parašas) (vardas, pavardė) (data)



LICENCIJOS NR.G-675(666)

Pareigos	Parašas	Vardas, pavardė	Data
DIREKTORIAUS PAV.		RAMUNAS KUDŽMA	2011 03 21
VYKDYTOJAS		GINTARAS PETUCHOVAS	2011 03 21

A.V.

SKLYPO RIBOS PAŽYMETOS
KADASTRO ŽEMĖLAPYJE
VI REGISTRU CENTRO Vilniaus filialas
Vyresnysis kadastro specialistas
Sigitas Balsys

Valstybinės miškų tarnybos
Miškų kontrolės skyriaus
Vilniaus teritorinio poskyrio
vyresnysis specialistas
Laimis Andriukonis

ŽEMĖS SKLYPO PLANAS M 1:1000

Sklypo plotas 4066 m²

Žemės sklypo kadastro Nr. 8 6 8 0 0 0 0 6

KOORDINACIŲ ŽINIARAŠTIS

Koordinacių sistema LKS 94							
Taško Nr.	Kodas	X	Y	Taško Nr.	Kodas	X	Y
1	R	6112682.66	639707.26				
2	R	6112680.09	639714.42				
3	R	6112663.43	639760.86				
4	R	6112591.55	639801.16				
5	R	6112610.76	639733.59				
6	R	6112621.01	639710.82				
7	R	6112659.90	639721.34				
8	R	6112677.40	639705.14				
SKLYPO CENTRO KOORDINATĖS							
Koordinacių sistema		Koordinatės X/Y		Planšeto nomenklatūra			
Sistema, kurioje vykdyti matavimai		X=6112636 Y=639748		87/42			
Valstybinė LKS-1994		X=6112636 Y=639748		87/42			
Žiniaraštį sudarė		Gintaras Petuchovas		2M-M-1354		2011 03 21	
(parašas)		(vardas ir pavardė)		(kvalifikacijos pažymėjimo Nr.)		(data)	

DUOMENYS APIE ŽEMĖS NAUDOJIMO APRIBOJIMUS

Eil. Nr.	Kodas	Apribojimo sk. Nr.	Apribojimai	Žemės plotas, m ²
I	26	XXVI	Miško naudojimo apribojimai	4066

Ištrauka iš Lietuvos Administracinių teisių pažeidimų kodekso:

47 straipsnis. Pastovių žemėnaudos riboženklų sunaikinimas arba gadinimas - užtraukia baudą nuo dviejų šimtų penkiasdešimties iki penkių šimtų litų.

48 straipsnis. Geodezinio pagrindo punkto bei markšneiderystės ženklų sunaikinimas arba gadinimas - užtraukia baudą nuo penkių šimtų iki vieno tūkstančio litų.



VALSTYBĖS ĮMONĖ REGISTRŲ CENTRAS

V.Kudirkos g. 18-3, LT-03105 Vilnius, tel. (5) 2688 262, faks. (5) 2688 311, el.p. info@registrucentras.lt

NEKILNOJAMOJO TURTO REGISTRO CENTRINIO DUOMENŲ BANKO IŠRAŠAS

2012-11-09 09:57:20

1. Nekilnojamojo turto registre įregistruotas turtas:

Registro Nr.: 44/1556933

Registro tipas: Žemės sklypas

Sudarymo data: 2012-11-08

Švenčionių r. sav. Švenčionių miesto sen. Švenčionių m.

Registro tvarkytojas: Valstybės įmonės Registrų centro Vilniaus filialas

2. Nekilnojamieji daiktai:

2.1.

Žemės sklypas

Švenčionių r. sav. Švenčionių miesto sen. Švenčionių m.

Unikalus Nr.: 4400-2482-2791

Kadastrinis Nr: 8680/0006:111 Švenčionių m. k.v.

Pagrindinė tikslinė naudojimo paskirtis: Miškų ūkio

Naudojimo būdas: Rekreacinių miškų sklypai

Žemės sklypo plotas: 0.2967 ha

Miško žemės plotas: 0.2100 ha

Kitos žemės plotas: 0.0867 ha

Matavimų tipas: Žemės sklypas suformuotas atliekant kadastrinius matavimus

Indeksuota žemės sklypo vertė: 2818 Lt

Indeksuota žemės sklypo vertė be miško: 6 Lt

Indeksuota miško vertė: 2811 Lt

Indeksuota miško medynų vertė: 2654 Lt

Žemės sklypo vertė: 655 Lt

Vidutinė rinkos vertė: 3500 Lt

Vidutinės rinkos vertės nustatymo data: 2012-08-10

Kadastro duomenų nustatymo data: 2011-03-21

3. Daikto priklausiniai iš kito registro: įrašų nėra

4. Nuosavybė:

4.1.

Nuosavybės teisė

Savininkas: LIETUVOS RESPUBLIKA, a.k. 111105555

Daiktas: žemės sklypas Nr. 4400-2482-2791, aprašytas p. 2.1.

Įregistravimo pagrindas: Nacionalinės žemės tarnybos teritorinio skyriaus vedėjo sprendimas, 2012-10-26, Nr. 45SK-(14.45.110)-346

Įrašas galioja: Nuo 2012-11-09

5. Valstybės ir savivaldybių žemės patikėjimo teisė:

5.1.

Valstybinės žemės patikėjimo teisė

Patikėtinis: Nacionalinė žemės tarnyba prie Žemės ūkio ministerijos, a.k. 188704927

Daiktas: žemės sklypas Nr. 4400-2482-2791, aprašytas p. 2.1.

Įregistravimo pagrindas: Nacionalinės žemės tarnybos teritorinio skyriaus vedėjo sprendimas, 2012-10-26, Nr. 45SK-(14.45.110)-346

Įrašas galioja: Nuo 2012-11-09

6. Kitos daiktinės teisės : įrašų nėra

7. Juridiniai faktai: įrašų nėra

8. Žymos: įrašų nėra

9. Specialios naudojimo sąlygos:

9.1.

XXVI. Miško naudojimo apribojimai

Daiktas: žemės sklypas Nr. 4400-2482-2791, aprašytas p. 2.1.

Įregistravimo pagrindas: Nacionalinės žemės tarnybos teritorinio skyriaus vedėjo sprendimas, 2012-10-26, Nr. 45SK-(14.45.110)-346

Plotas: 0.2967 ha

Įrašas galioja: Nuo 2012-11-08

Kopija tikra

10. Daikto registravimas ir kadastro žymos:



Švenčionių
skyr.
Nacionalinės žemės tarnybos prie ŽŪM
vyresnysis specialistas

Andrius Urbanavičius

10.1.

Kadastrinius matavimus atliko (kadastro žyma)
Uždaroji akcinė bendrovė "Geokada", a.k. 300019637
Daiktas: žemės sklypas Nr. 4400-2482-2791, aprašytas p. 2.1.
[registravimo pagrindas: Nekilnojamojo daikto kadastro duomenų byla, 2012-09-06
Licencija, Nr. G-675-(666)
Kvalifikacijos pažymėjimas, Nr. 2M-M-1354
[rašas galioja: Nuo 2012-11-08

10.2.

Suformuotas naujas (daikto registravimas)
Daiktas: žemės sklypas Nr. 4400-2482-2791, aprašytas p. 2.1.
[registravimo pagrindas: Nekilnojamojo daikto kadastro duomenų byla, 2012-09-06
Nacionalinės žemės tarnybos teritorinio skyriaus vedėjo
sprendimas, 2012-10-26, Nr. 45SK-(14.45.110)-346
[rašas galioja: Nuo 2012-11-08

11. Registro pastabos ir nuorodos: įrašų nėra

12. Kita informacija: įrašų nėra

13. Informacija apie duomenų sandoriui tikslinimą: įrašų nėra

2012-11-09 09:57:20

Dokumentą atspausdino: Registratore



Kristina Linkevičiūtė




Kopija tikra

Nacionalinės žemės tarnybos prie ŽŪM
Svenčionių skyriaus
vyresnysis specialistas

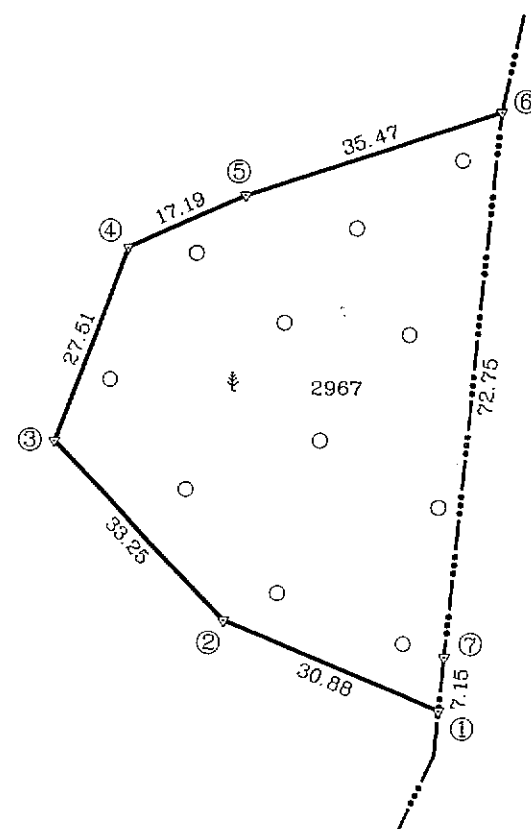
Andrius Urbanavičius

Žemės sklypas plane M 1:10000



ŽEMĖS SKLYPO PLANAS M 1:10000

Sklypo plotas 2967 m²



6112300

639700

Vyresnysis kadastrinis specialistas
Sigitas Bal

SKLYPO RIBOS PAŽYMĖTOS KADASTRO ŽEMĖLAPYJE VI REGISTRŲ CENTRO Vilniaus filialas		
Pareigos	Parašas	Pavardė

Su deure
Valstybinės miškų tarnybos
Miškų kontrolės skyriaus
Vilniaus teritorinio poskyrio
vyresnysis specialistas
Laimis Andriukonis
2012 05 29

Kadastras:	vieta	Švenčionių m.	blokas	sklypas
Žemės sklypo kadastrinis Nr.	8	6	8	0 0 0 0 6 0 1 1 1

Gatvė, namo Nr.	
Kaimas (miestelis)	
Seniūnija	Švenčionių
Miestas (rajonas)	Švenčionių
Apskritis	Vilniaus

Gretimybė	Gretimasis žemės sklypo kadastrinis Nr.	Pastabos
1-6		Valstybinė žemė
6-1	8657/0001: 476	

Kopija tikra
Nacionalinės žemės tarnybos prie ŽŪM
Švenčionių skyriaus
vyresnysis specialistas
Andrius Urbanavičius

Su paženklinimais vietovėje žemės sklypo ribomis, aprašytomis 2011 m.
03 mėn. 21 d. žemės sklypo paženklinimo-parodymo akte, ir nustatytu plotu sutinku:
Žemės savininkas (naudotojas):
LIETUVOS RESPUBLIKA

(vardas, pavardė) (parašas) (data)
Nacionalinės žemės tarnybos prie Žemės ūkio ministerijos
Švenčionių žemėtvarkos skyrius
Patikrino: Nacionalinės žemės tarnybos prie ŽŪM
Suderino: Švenčionių skyriaus ved. (parašas) (data)
Marija Levarauskienė (vardas, pavardė) (data)
A.V.



LICENCIJOS NR.G-675(666)

Pareigos	Parašas	Vardas, pavardė	Data
DIREKTORIAUS PAV.		RAMUNAS KUDŽMA	2011 03 21
VYKDYTOJAS		GINTARAS PETUCHOVAS	2011 03 21

A.V.

ŽEMĖS SKLYPO PLANAS M 1:1000

Sklypo plotas 2967 m²

Žemės sklypo kadastro Nr. 86800006

KOORDINACIŲ ŽINIARASTIS

Koordinacių sistema LKS 94							
Taško Nr.	Kodas	X	Y	Taško Nr.	Kodas	X	Y
1	R	6112344.28	639773.49				
2	R	6112356.47	639745.12				
3	R	6112380.36	639721.99				
4	R	6112406.00	639731.96				
5	R	6112412.92	639747.70				
6	R	6112423.78	639781.47				
7	R	6112351.39	639774.21				

SKLYPO CENTRO KOORDINATĖS		
Koordinacių sistema	Koordinatės X/Y	Planšeto nomenklatūra
Sistema, kurioje vykdyti matavimai	X=6112387 Y=639756	87/42
Valstybinė LKS-1994	X=6112387 Y=639756	87/42

Žiniaraštį sudarė	Gintaras Petuchovas	2M-M-1354	2011 03 21
(parašas)	(vardas ir pavardė)	(kvalifikacijos pažymėjimo Nr.)	(data)

DUOMENYS APIE ŽEMĖS NAUDOJIMO APRIBOJIMUS

Eil. Nr.	Kodas	Apribojimo sk. Nr.	Apribojimai	Žemės plotas, m ²
1	26	XXVI	Miško naudojimo apribojimai	2967

Ištrauka iš Lietuvos Administracinių teisų pažeidimų kodekso:

47 straipsnis. Pastovių žemėnaudos riboženklų sunaikinimas arba gadinimas - užtraukia baudą nuo dviejų šimtų penkiasdešimties iki penkių šimtų litų.

48 straipsnis. Geodezinio pagrindo punkto bei markšneiderystės ženklų sunaikinimas arba gadinimas - užtraukia baudą nuo penkių šimtų iki vieno tūkstančio litų.



NEKILNOJAMOJO TURTO REGISTRO CENTRINIO DUOMENŲ BANKO IŠRAŠAS

2012-11-09 09:47:52

1. Nekilnojamojo turto registre įregistruotas turtas:

Registro Nr.: 44/1556937
Registro tipas: Žemės sklypas
Sudarymo data: 2012-11-08
Švenčionių r. sav. Švenčionių miesto sen. Švenčionių m.
Registro tvarkytojas: Valstybės įmonės Registrų centro Vilniaus filialas

2. Nekilnojamieji daiktai:

2.1. Žemės sklypas
Švenčionių r. sav. Švenčionių miesto sen. Švenčionių m.
Unikalus Nr.: 4400-2482-4042
Kadastrinis Nr: 8680/0006:112 Švenčionių m. k.v.
Pagrindinė tikslinė naudojimo paskirtis: Miškų ūkio
Naudojimo būdas: Rekreacinių miškų sklypai
Žemės sklypo plotas: 2.7943 ha
Miško žemės plotas: 2.6100 ha
Kelių plotas: 0.0282 ha
Kitos žemės plotas: 0.1561 ha
Matavimų tipas: Žemės sklypas suformuotas atliekant kadastrinius matavimus
Indeksuota žemės sklypo vertė: 37453 Lt
Indeksuota žemės sklypo vertė be miško: 32 Lt
Indeksuota miško vertė: 37421 Lt
Indeksuota miško medynų vertė: 35462 Lt
Žemės sklypo vertė: 8632 Lt
Vidutinė rinkos vertė: 40000 Lt
Vidutinės rinkos vertės nustatymo data: 2012-08-10
Kadastro duomenų nustatymo data: 2011-03-15

3. Daikto priklausiniai iš kito registro: įrašų nėra

4. Nuosavybė:

4.1. Nuosavybės teisė
Savininkas: LIETUVOS RESPUBLIKA, a.k. 111105555
Daiktas: žemės sklypas Nr. 4400-2482-4042, aprašytas p. 2.1.
Įregistravimo pagrindas: Nacionalinės žemės tarnybos teritorinio skyriaus vedėjo sprendimas, 2012-10-19, Nr. 45SK-(14.45.110)-308
Įrašas galioja: Nuo 2012-11-09

5. Valstybės ir savivaldybių žemės patikėjimo teisė:

5.1. Valstybinės žemės patikėjimo teisė
Patikėtinis: Nacionalinė žemės tarnyba prie Žemės ūkio ministerijos, a.k. 188704927
Daiktas: žemės sklypas Nr. 4400-2482-4042, aprašytas p. 2.1.
Įregistravimo pagrindas: Nacionalinės žemės tarnybos teritorinio skyriaus vedėjo sprendimas, 2012-10-19, Nr. 45SK-(14.45.110)-308
Įrašas galioja: Nuo 2012-11-09

6. Kitos daiktinės teisės : įrašų nėra

7. Juridiniai faktai: įrašų nėra

8. Žymos: įrašų nėra

9. Specialios naudojimo sąlygos:

9.1. XXVI. Miško naudojimo apribojimai
Daiktas: žemės sklypas Nr. 4400-2482-4042, aprašytas p. 2.1.
Įregistravimo pagrindas: Nacionalinės žemės tarnybos teritorinio skyriaus vedėjo sprendimas, 2012-10-19, Nr. 45SK-(14.45.110)-308
Plotas: 2.7661 ha
Įrašas galioja: Nuo 2012-11-08

9.2. VI. Elektros linijų apsaugos zonos

Kopija tikra
Nacionalinės žemės tarnybos prie ŽŪM
Švenčionių skyriaus
Vyresnysis specialistas
Andrius Urbanavičius

Daiktas: žemės sklypas Nr. 4400-2482-4042, aprašytas p. 2.1.
[registravimo pagrindas: Nacionalinės žemės tarnybos teritorinio skyriaus vedėjo
sprendimas, 2012-10-19, Nr. 45SK-(14.45.110)-308

Plotas: 0.0033 ha
[rašas galioja: Nuo 2012-11-08

10. Daikto registravimas ir kadastro žymos:

10.1.

Kadastrinius matavimus atliko (kadastro žyma)
Uždaroji akcinė bendrovė "Geokada", a.k. 300019637
Daiktas: žemės sklypas Nr. 4400-2482-4042, aprašytas p. 2.1.
[registravimo pagrindas: Nekilnojamojo daikto kadastro duomenų byla, 2012-09-07
Kvalifikacijos pažymėjimas, Nr. 2M-M-1354
Licencija, Nr. G-675-(666)
[rašas galioja: Nuo 2012-11-08

10.2.

Suformuotas naujas (daikto registravimas)
Daiktas: žemės sklypas Nr. 4400-2482-4042, aprašytas p. 2.1.
[registravimo pagrindas: Nekilnojamojo daikto kadastro duomenų byla, 2012-09-07
Nacionalinės žemės tarnybos teritorinio skyriaus vedėjo
sprendimas, 2012-10-19, Nr. 45SK-(14.45.110)-308
[rašas galioja: Nuo 2012-11-08

11. Registro pastabos ir nuorodos: [rašų nėra

12. Kita informacija: [rašų nėra


13. Informacija apie duomenų sandoriui tikslinimą: [rašų nėra

2012-11-09 09:47:52

Dokumentą atspausdino: Registratore,



Kristina Linkevičiūtė




Konija tikra

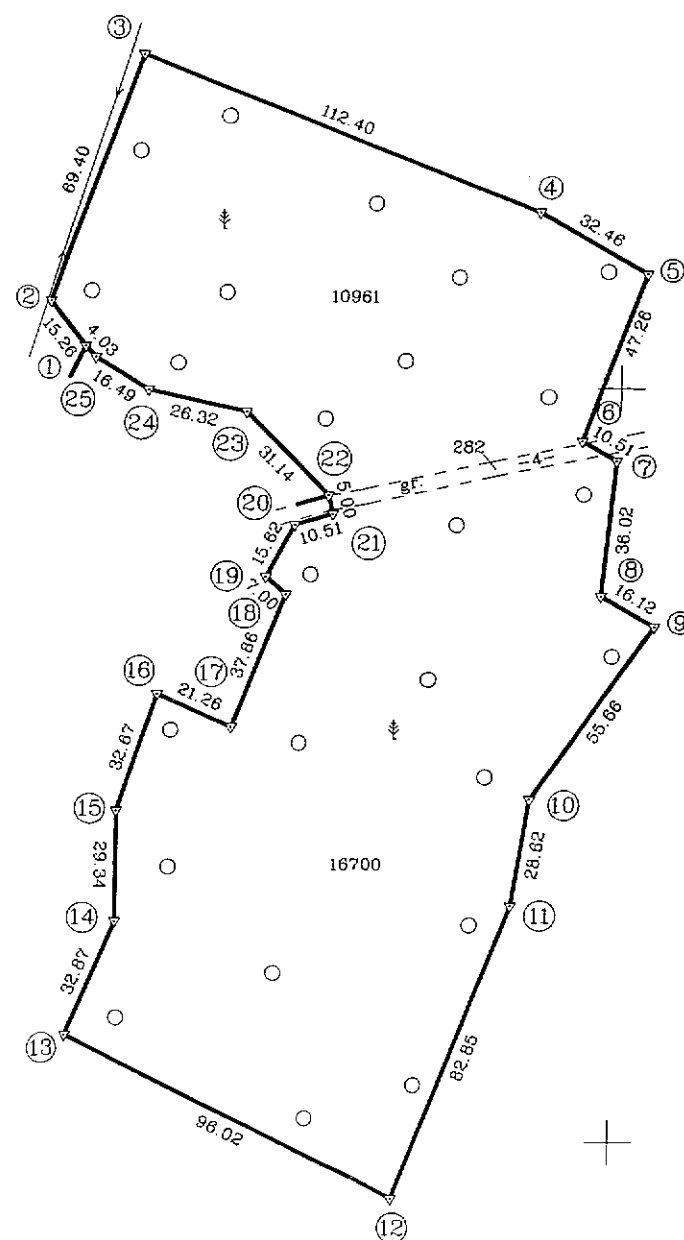
Nacionalinės žemės tarnybos prie ŽŪM
Svenčionių skyriaus
vyresnysis specialistas

Arūnas Urbanavičius

Žemės sklypas plane M 1:10000



ŽEMĖS SKLYPO PLANAS M 1:2000 Sklypo plotas 27943 m²



6112200
639400

Vyresnysis kadastrinis specialistas
Sigūtas Bulsys

KADASTRINIS PLANAS	
VI REGISTRŲ CENTRO Vilniaus filialas	
Pareigos	Pasirašas
26	26

Suderinti
Valstybinės miškų tarnybos
Miškų kontrolės skyriaus
Vilniaus teritorinio poskyrio
vyresnysis specialistas
Laimis Andriukonis

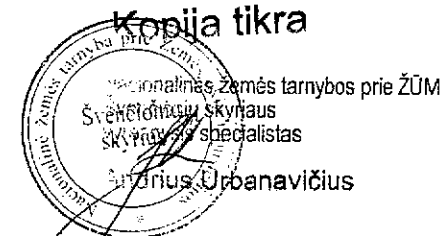
2012 05 23

Kadastras:	vieta:	Svencionių mst.	blokas	sklypas
Žemės sklypo kadastras Nr.	8	6	8	0

Gatvė, namo Nr.	
Kaimas (miestelis)	
Seniūnija	Svencionių
Miestas (rajonas)	Svencionių
Apskritis	Vilniaus

Gretimybė	Gretimų žemės sklypo kadastras Nr.	Pastabos
1-6; 7-20		Valstybinė žemė
6-7; 20-22		Vidaus kelias
22-1	8680/0006:91	

Kopija tikra



Su paženklinimais vietovėje žemės sklypo ribomis, aprašytomis 2011 m. 03 mėn. 15 d. žemės sklypo paženklinimo-parodymo akte, ir nustatytu plotu sutinku
Žemės savininkas (naudotojas):

LIETUVOS RESPUBLIKA

(vardas, pavardė)

(parašas)


(data)

Nacionalinės žemės tarnybos prie Žemės ūkio ministerijos	Svencionių skyriaus
Svencionių	žemėtvarkos skyriaus
Patikrinęs:	Nacionalinės žemės tarnybos prie Žemės ūkio ministerijos
Suderino:	Svencionių skyriaus
(pareigos)	(pareigos)
(vardas, pavardė)	(vardas, pavardė)
(data)	(data)



LICENCIJOS NR.G-675(666)

Pareigos	Parašas	Vardas, pavardė	Data
DIREKTORIAUS PAV.		RAMONAS KUDŽMA	2011 03 15
VYKDYTOJAS		GINTARAS PETUCHOVAS	2011 03 15



ŽEMĖS SKLYPO PLANAS M 1:2000

Sklypo plotas 27943 m²

Žemės sklypo kadastro Nr. 86800006

KOORDINACIŲ ŽINIARAŠTIS

Koordinacių sistema LKS 94							
Taško Nr.	Kodas	X	Y	Taško Nr.	Kodas	X	Y
1	R	6112410.15	639459.42				
2	R	6112422.08	639449.90				
3	R	6112487.42	639473.29				
4	R	6112446.58	639578.01				
5	R	6112430.38	639606.14				
6	R	6112385.95	639590.04				
7	R	6112380.65	639599.12				
8	R	6112344.79	639595.72				
9	R	6112336.59	639609.60				
10	R	6112290.67	639578.14				
11	R	6112262.42	639573.58				
12	R	6112185.15	639543.68				
13	R	6112227.34	639457.43				
14	R	6112257.68	639470.08				
15	R	6112287.02	639469.95				
16	R	6112318.04	639480.20				
17	R	6112309.50	639499.67				
18	R	6112344.87	639513.17				
19	R	6112349.52	639507.94				
20	R	6112363.35	639515.19				
21	R	6112366.33	639525.27				
22	R	6112371.19	639524.09				
23	R	6112393.19	639502.05				
24	R	6112398.73	639476.32				
25	R	6112407.22	639462.18				
SKLYPO CENTRO KOORDINATĖS							
Koordinacių sistema		Koordinatės X/Y		Planšeto nomenklatūra			
Sistema, kurioje vykdyti matavimai		X=6112343 Y=639550		87/42			
Valstybinė LKS-1994		X=6112343 Y=639550		87/42			
Žiniaraštį sudarė		Gintaras Petuchovas		2M-M-1354		2011 03 15	
		(parašas)		(vardas ir pavardė)		(data)	

Ištrauka iš Lietuvos Administracinių teisų pažeidimų kodekso:

47 straipsnis. Pastovių žemėnaudos riboženklų sunaikinimas arba gadinimas – užtraukia baudą nuo dviejų šimtų penkiasdešimties iki penkių šimtų litų.

48 straipsnis. Geodezinio pagrindo punkto bei markseiderystės ženklų sunaikinimas arba gadinimas – užtraukia baudą nuo penkių šimtų iki vieno tūkstančio litų.

DUOMENYS APIE ŽEMĖS NAUDOJIMO APRIBOJIMUS

Eil. Nr.	Kodas	Apribojimo sk. Nr.	Apribojimai	Žemės plotas, m ²
1	6	VI	Elektros linijų apsaugos zonos	33
2	26	XXVI	Miško naudojimo apribojimai	27661



NEKILNOJAMOJO TURTO REGISTRO CENTRINIO DUOMENŲ BANKO IŠRAŠAS

2012-11-09 09:42:49

1. Nekilnojamojo turto registre įregistruotas turtas:

Registro Nr.: 44/1556938
 Registro tipas: Žemės sklypas
 Sudarymo data: 2012-11-08
 Švenčionių r. sav. Švenčionių miesto sen. Švenčionių m.
 Registro tvarkytojas: Valstybės įmonės Registrų centro Vilniaus filialas

2. Nekilnojamieji daiktai:

2.1. Žemės sklypas
 Švenčionių r. sav. Švenčionių miesto sen. Švenčionių m.
 Unikalus Nr.: 4400-2482-4064
 Kadastrinis Nr: 8680/0009:120 Švenčionių m. k.v.
 Pagrindinė tikslinė naudojimo paskirtis: Miškų ūkio
 Naudojimo būdas: Rekreacinių miškų sklypai
 Žemės sklypo plotas: 0.3046 ha
 Miško žemės plotas: 0.2800 ha
 Kitos žemės plotas: 0.0246 ha
 Matavimų tipas: Žemės sklypas suformuotas atliekant kadastrinius matavimus
 Indeksuota žemės sklypo vertė: 1886 Lt
 Indeksuota žemės sklypo vertė be miško: 2 Lt
 Indeksuota miško vertė: 1885 Lt
 Indeksuota miško medynų vertė: 1675 Lt
 Žemės sklypo vertė: 481 Lt
 Vidutinė rinkos vertė: 2200 Lt
 Vidutinės rinkos vertės nustatymo data: 2012-08-10
 Kadastro duomenų nustatymo data: 2011-03-18

3. Daikto priklausiniai iš kito registro: įrašų nėra

4. Nuosavybė:

4.1. Nuosavybės teisė
 Savininkas: LIETUVOS RESPUBLIKA, a.k. 111105555
 Daiktas: žemės sklypas Nr. 4400-2482-4064, aprašytas p. 2.1.
 Įregistravimo pagrindas: Nacionalinės žemės tarnybos teritorinio skyriaus vedėjo sprendimas, 2012-10-26, Nr. 45SK-(14.45.110)-344
 Įrašas galioja: Nuo 2012-11-09

5. Valstybės ir savivaldybių žemės patikėjimo teisė:

5.1. Valstybinės žemės patikėjimo teisė
 Patikėtinis: Nacionalinė žemės tarnyba prie Žemės ūkio ministerijos, a.k. 188704927
 Daiktas: žemės sklypas Nr. 4400-2482-4064, aprašytas p. 2.1.
 Įregistravimo pagrindas: Nacionalinės žemės tarnybos teritorinio skyriaus vedėjo sprendimas, 2012-10-26, Nr. 45SK-(14.45.110)-344
 Įrašas galioja: Nuo 2012-11-09

6. Kitos daiktinės teisės : įrašų nėra

7. Juridiniai faktai: įrašų nėra

8. Žymos: įrašų nėra

9. Specialios naudojimo sąlygos:

9.1. XXVI. Miško naudojimo apribojimai
 Daiktas: žemės sklypas Nr. 4400-2482-4064, aprašytas p. 2.1.
 Įregistravimo pagrindas: Nacionalinės žemės tarnybos teritorinio skyriaus vedėjo sprendimas, 2012-10-26, Nr. 45SK-(14.45.110)-344
 Plotas: 0.3046 ha
 Įrašas galioja: Nuo 2012-11-08

10. Daikto registravimas ir kadastro žymos:

Kopija tikra
 Nacionalinės žemės tarnybos prie ŽŪM
 Švenčionių skyriaus
 vyresnysis specialistas
 Andrius Urbanavičius

10.1.

Kadastrinius matavimus atliko (kadastro žyma)
Uždaroji akcinė bendrovė "Geokada", a.k. 300019637
Daiktas: žemės sklypas Nr. 4400-2482-4064, aprašytas p. 2.1.
[registravimo pagrindas: Nekilnojamojo daikto kadastro duomenų byla, 2012-09-07
Kvalifikacijos pažymėjimas, Nr. 2M-M-1354
Licencija, Nr. G-675-(666)
[rašas galioja: Nuo 2012-11-08

10.2.

Suformuotas naujas (daikto registravimas)
Daiktas: žemės sklypas Nr. 4400-2482-4064, aprašytas p. 2.1.
[registravimo pagrindas: Nekilnojamojo daikto kadastro duomenų byla, 2012-09-07
Nacionalinės žemės tarnybos teritorinio skyriaus vedėjo
sprendimas, 2012-10-26, Nr. 45SK-(14.45.110)-344
[rašas galioja: Nuo 2012-11-08


11. Registro pastabos ir nuorodos: įrašų nėra

12. Kita informacija: įrašų nėra

13. Informacija apie duomenų sandoriui tikslinimą: įrašų nėra

2012-11-09 09:42:49

Dokumentą atspausdino: Registratore



Kristina Linkevičiūtė



Kopija tikra

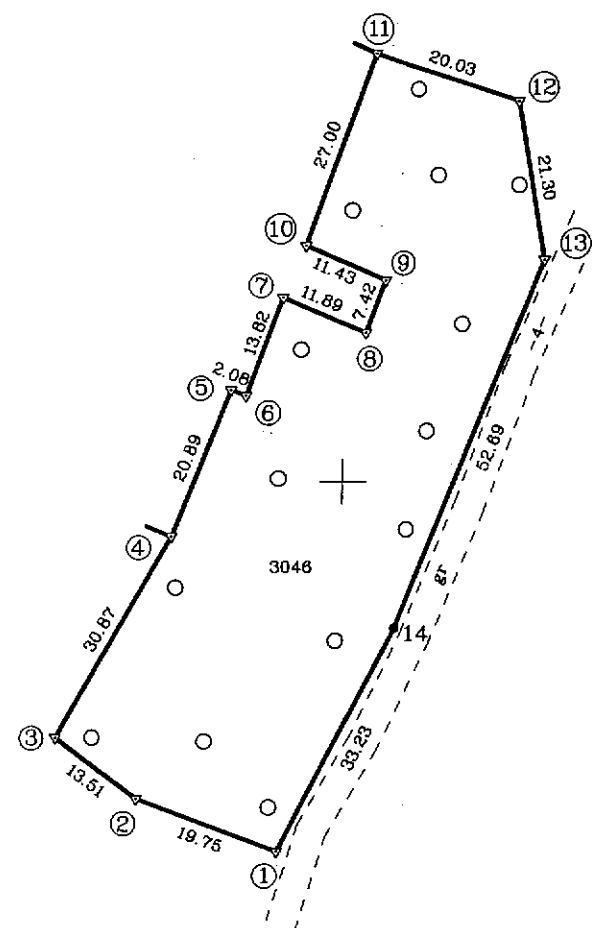

Nacionalinės žemės tarnybos prie ŽŪM
Svenčionių skyriaus
vyresnysis specialistas

Andrius Urbanavičius

Žemės sklypas plane M 1:10000

ŽEMĖS SKLYPO PLANAS M 1:10000

Sklypo plotas 3046 m²



Kadastro:	vieta:	Svenčionių m.	blokas	sklypas
Žemės sklypo kadastro Nr.	8	6	8	0 0 0 0 9 0 1 2 0

Gatvė, namo Nr.	
Kaimas (miestelis)	
Seniūnija	Svenčionių
Miestas (rajonas)	Svenčionių
Apskritis	Vilniaus

Gretimybė	Gretimo žemės sklypo kadastro Nr.	Pastabos
1-4		Valstybinė žemė
4-11	8680/0009:65	
11-13		Valstybinė žemė
13-1		Vidaus kelias

Konija tikra

Nacionalinės žemės tarnybos prie ŽŪM
Svenčionių skyriaus
vyr. specialistas
Andrius Urbanavičius

Su paženklinimais vietovėje žemės sklypo ribomis, aprašytomis 2011 m.
... 03 ... mėn. 18 d. žemės sklypo paženklinimo-parodymo akte, ir nustatytu plotu sutinku:
Žemės savininkas (naudotojas):
LIETUVOS RESPUBLIKA

(vardas, pavardė) (parašas) (data)

Nacionalinės žemės tarnybos prie žemės ūkio ministerijos
Svenčionių žemėtvarkos skyrius
Patikrino: Nacionalinės žemės tarnybos prie ŽŪM
Suderino: Svenčionių skyriaus vedėja
(pareigos) (vardas, pavardė)
2012-10-05
Artūras Korokovas
2012-10-05
Svenčionių skyrius



LICENCIJOS NR.G-675(666)

Pareigos	Parašas	Vardas, pavardė	Data
DIREKTORIAUS PAV.		RAMŪNAS KUDŽMA	2011 03 16
VYKDYTOJAS		GINTARAS PETUCHOVAS	2011 03 18

Vyresnysis kadastro
specialistas
Sigitas Balsys

SKLYPO RIBŲ PAŽYMĖTOS
KADASTRO ŽEMĖLAPEJE
VI REGISTRŲ CENTRO Vilniaus filialas
pareigos parašas v. pavardė
2012-11-08

Seidmant
Valstybinės miškų tarnybos
Miškų kontrolės skyriaus
Vilniaus teritorinio poskyrio
vyresnysis specialistas
Laimis Andriukonis

ŽEMĖS SKLYPO PLANAS M 1:1000

Sklypo plotas 3046 m²

Žemės sklypo kadastro Nr. 86800009

KOORDINACIŲ ŽINIARASTIS

Koordinacių sistema LKS 94							
Taško Nr.	Kodas	X	Y	Taško Nr.	Kodas	X	Y
1	R	6112050.96	639191.56				
2	R	6112057.97	639173.10				
3	R	6112066.00	639162.23				
4	R	6112092.79	639177.57				
5	R	6112112.21	639185.28				
6	R	6112111.44	639187.21				
7	R	6112124.41	639191.98				
8	R	6112119.71	639202.90				
9	R	6112126.68	639205.44				
10	R	6112131.29	639194.98				
11	R	6112156.72	639204.05				
12	R	6112150.34	639223.04				
13	R	6112129.33	639226.55				
14	R	6112080.45	639206.87				
SKLYPO CENTRO KOORDINATĖS							
Koordinacių sistema		Koordinatės X/Y		Planšetų nomenklatūra			
Sistema, kurioje vykdyti matavimai		X=6112100 Y=639200		87/42			
Valstybinė LKS-1994		X=6112100 Y=639200		87/42			
Žiniaraštį sudarė		Gintaras Petuchovas		2M-M-1354		2011 03 18	
(parašas)		(vardas ir pavardė)		(kvalifikacijos pažymėjimo Nr.)		(data)	

DUOMENYS APIE ŽEMĖS NAUDOJIMO APRIBOJIMUS

Eil. Nr.	Kodas	Apribojimo sk. Nr.	Apribojimai	Žemės plotas, m ²
1	26	XXVI	Miško naudojimo apribojimai	3046

Ištrauka iš Lietuvos Administracinių teisų pažeidimų kodekso:

47 straipsnis. Pastovių žemėnaudos riboženklų sunaikinimas arba gadinimas - užtraukia baudą nuo dviejų šimtų penkiasdešimties iki penkių šimtų litų.

48 straipsnis. Geodezinio pagrindo punkto bei markšėiderystės ženklų sunaikinimas arba gadinimas - užtraukia baudą nuo penkių šimtų iki vieno tūkstančio litų.

NEKILNOJAMOJO TURTO REGISTRO CENTRINIO DUOMENŲ BANKO IŠRAŠAS

2012-10-31 14:18:43

1. Nekilnojamojo turto registre [registruotas turtas:

Registro Nr.: 44/1554601

Registro tipas: Žemės sklypas

Sudarymo data: 2012-10-26

Švenčionių r. sav. Švenčionių miesto sen. Švenčionių m.

Registro tvarkytojas: Valstybės įmonės Registrų centro Vilniaus filialas

2. Nekilnojamieji daiktai:

2.1.

Žemės sklypas

Švenčionių r. sav. Švenčionių miesto sen. Švenčionių m.

Unikalus Nr.: 4400-2472-1722

Kadastrinis Nr: 8680/0009:119 Švenčionių m. k.v.

Pagrindinė tikslinė naudojimo paskirtis: Miškų ūkio

Naudojimo būdas: Rekreacinių miškų sklypai

Žemės sklypo plotas: 6.8612 ha

Miško žemės plotas: 6.6700 ha

Kitos žemės plotas: 0.1912 ha

Matavimų tipas: Žemės sklypas suformuotas atliekant kadastrinius matavimus

Indeksuota žemės sklypo vertė: 53832 Lt

Indeksuota žemės sklypo vertė be miško: 14 Lt

Indeksuota miško vertė: 53818 Lt

Indeksuota miško medynų vertė: 48811 Lt

Žemės sklypo vertė: 13307 Lt

Vidutinė rinkos vertė: 58300 Lt

Vidutinės rinkos vertės nustatymo data: 2012-08-10

Kadastro duomenų nustatymo data: 2011-03-15

3. Daikto priklausiniai iš kito registro: įrašų nėra

4. Nuosavybė:

4.1.

Nuosavybės teisė

Savininkas: LIETUVOS RESPUBLIKA, a.k. 111105555

Daiktas: žemės sklypas Nr. 4400-2472-1722, aprašytas p. 2.1.

[registravimo pagrindas: Nacionalinės žemės tarnybos teritorinio skyriaus vedėjo sprendimas, 2012-10-12, Nr. 45SK-(14.45.110)-255

[rašas galioja: Nuo 2012-10-31

5. Valstybės ir savivaldybių žemės patikėjimo teisė:

5.1.

Valstybinės žemės patikėjimo teisė

Patikėtinis: Nacionalinė žemės tarnyba prie Žemės ūkio ministerijos, a.k. 188704927

Daiktas: žemės sklypas Nr. 4400-2472-1722, aprašytas p. 2.1.

[registravimo pagrindas: Nacionalinės žemės tarnybos teritorinio skyriaus vedėjo sprendimas, 2012-10-12, Nr. 45SK-(14.45.110)-255

[rašas galioja: Nuo 2012-10-31

6. Kitos daiktinės teisės : įrašų nėra

7. Juridiniai faktai: įrašų nėra

8. Žymos: įrašų nėra

9. Specialios naudojimo sąlygos:

9.1.

XXVI. Miško naudojimo apribojimai

Daiktas: žemės sklypas Nr. 4400-2472-1722, aprašytas p. 2.1.

[registravimo pagrindas: Nacionalinės žemės tarnybos teritorinio skyriaus vedėjo sprendimas, 2012-10-12, Nr. 45SK-(14.45.110)-255

Plotas: 6.8612 ha

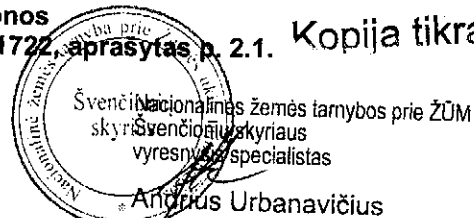
[rašas galioja: Nuo 2012-10-31

9.2.

VI. Elektros linijų apsaugos zonos

Daiktas: žemės sklypas Nr. 4400-2472-1722, aprašytas p. 2.1.

Kopija tikra



[registravimo pagrindas: Nacionalinės žemės tarnybos teritorinio skyriaus vedėjo sprendimas, 2012-10-12, Nr. 45SK-(14.45.110)-255

Plotas: 0.013 ha

[rašas galioja: Nuo 2012-10-31

10. Daikto registravimas ir kadastro žymos:

10.1.

Suformuotas naujas (daikto registravimas)

Daiktas: žemės sklypas Nr. 4400-2472-1722, aprašytas p. 2.1.

[registravimo pagrindas: Nekilnojamojo daikto kadastro duomenų byla, 2012-09-06
Nacionalinės žemės tarnybos teritorinio skyriaus vedėjo sprendimas, 2012-10-12, Nr. 45SK-(14.45.110)-255

[rašas galioja: Nuo 2012-10-31

10.2.

Kadastrinius matavimus atliko (kadastro žyma)

Uždaroji akcinė bendrovė "Geokada", a.k. 300019637

Daiktas: žemės sklypas Nr. 4400-2472-1722, aprašytas p. 2.1.

[registravimo pagrindas: Nekilnojamojo daikto kadastro duomenų byla, 2012-09-06
Kvalifikacijos pažymėjimas, Nr. 2M-M-1354
Licencija, Nr. G-675-(666)

[rašas galioja: Nuo 2012-10-31

11. Registro pastabos ir nuorodos: [rašų nėra

12. Kita informacija: [rašų nėra

13. Informacija apie duomenų sandoriui tikslinimą: [rašų nėra

2012-10-31 14:18:43

Dokumentą atspausdino: Registratore



Kristina Linkevičiūtė



Konija tikra

Nacionalinės žemės tarnybos prie ŽŪM
Švenčionių skyriaus
vyresnysis specialistas

Andrius Urbanavičius

Sul. Nr. 1

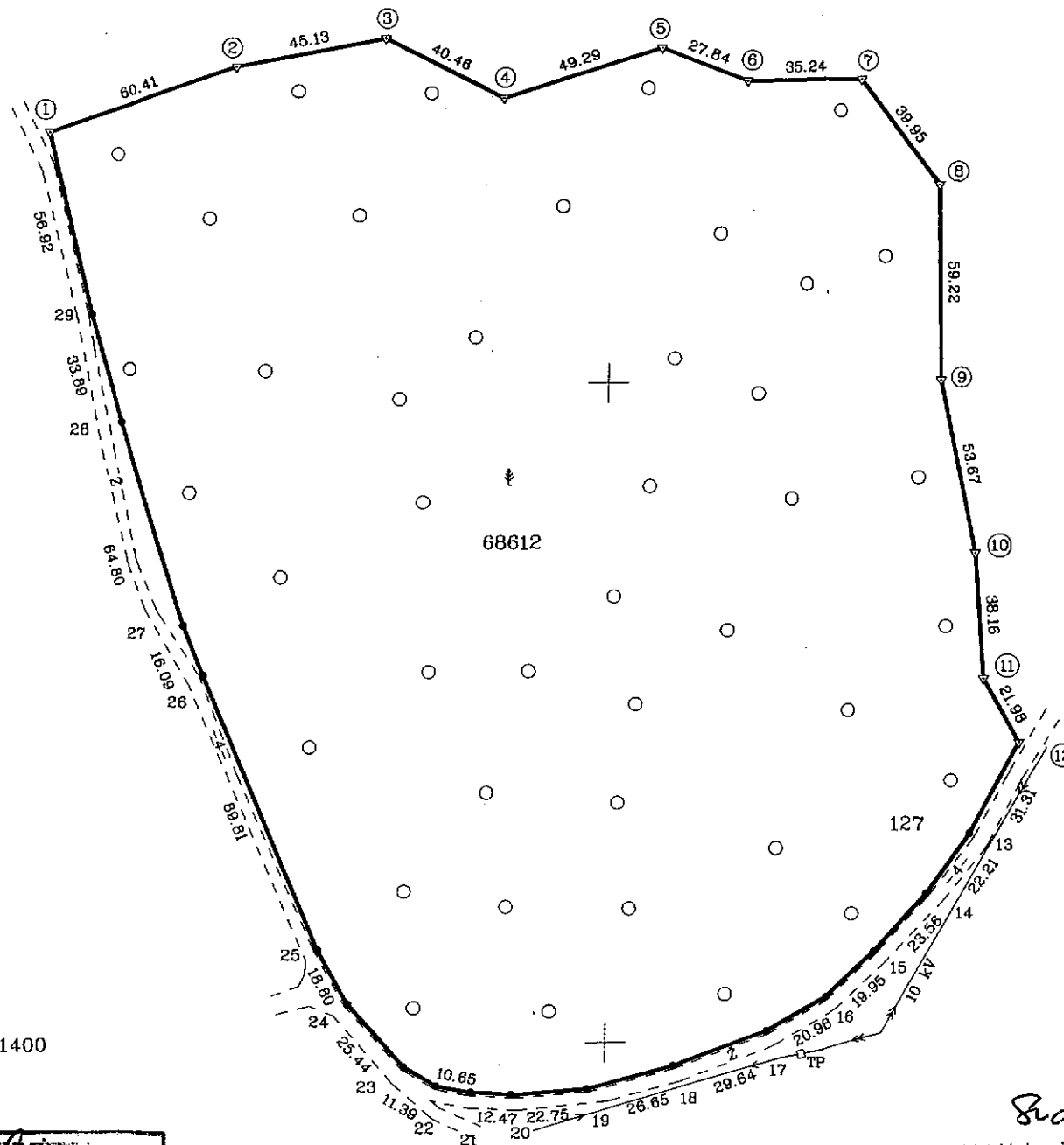
Žemės sklypas plane M 1:10000

ŽEMĖS SKLYPO PLANAS M 1:2000 Sklypo plotas 68612 m²

Kadastro:	vieta:	Svenčionių mst.	blokas	sklypas
Žemės sklypo kadastro Nr.	8	6	8	0 0 0 9 0 1 1 9

Gatvė, namo Nr.	
Kaimas (miestelis)	
Seniūnija	Svenčionių
Miestas (rajonas)	Svenčionių
Apskritis	Vilniaus

Gretimybė	Gretimų žemės sklypo kadastro Nr.	Pastabos
1-12; 26-29		Valstybinė žemė
12-26; 29-1		Vidaus kelias



Kopija tikra
Nacionalinės žemės tarnybos prie ŽŪM
Svenčionių skyriaus
vyresnysis specialistas
Andrius Urbanavičius

Su paženklintomis vietovėse žemės sklypo ribomis, aprašytomis ... 2011 ... m.
... 03 ... mėn. 15 d. žemės sklypo paženklinimo-parodymo akte, ir nustatytu plotu sutinku:
Žemės savininkas (naudotojas):
LIETUVOS RESPUBLIKA

(vardas, pavardė) (parašas) (data)

Nacionalinės žemės tarnybos prie Žemės ūkio ministerijos
Svenčionių ... žemėtvarkos skyrius
Patikrino: ...
Suderino: ...
Marija Levarauskienė

Svenčionių skyriaus
vyresnysis specialistas
Artūras Korolkovas
2012-05-29
2012-10-12 A.V.



LICENCIJOS NR.G-675(666)

Pareigos	Parašas	Vardas, pavardė	Data
DIREKTORIAUS PAV.		RAMONAS KUDŽMA	2011 03 15
VYKDYTOJAS		GINTARAS PETUCHOVAS	2011 03 15



SKLYPO RIBŲ PAŽYMĖTOS
KADASTRO ŽEMĖLAPYJE
VI REGISTRU CENTRO Vilniaus filialas
Vyresnysis kadastro
specialistas
Sigūtas Balys

Suderino
Valstybinės miškų tarnybos
miškų kontrolės skyriaus
Vilniaus teritorinio poskyrio
vyresnysis specialistas
Laima Andriukaitė
2012-05-29

ŽEMĖS SKLYPO PLANAS M 1:2000

Sklypo plotas 68612 m²

Žemės sklypo kadastro Nr. 8 6 8 0 0 0 9

KOORDINACIŲ ŽINIARAŠTIS


Koordinacių sistema LKS 94							
Taško Nr.	Kodas	X	Y	Taško Nr.	Kodas	X	Y
1	R	6111676.42	638030.75				
2	R	6111696.21	638087.83				
3	R	6111704.98	638132.10				
4	R	6111686.77	638168.23				
5	R	6111701.63	638215.23				
6	R	6111691.43	638241.13				
7	R	6111691.80	638276.37				
8	R	6111659.70	638300.16				
9	R	6111600.48	638300.74				
10	R	6111547.83	638311.17				
11	R	6111509.75	638313.65				
12	R	6111490.46	638324.18				
13	R	6111462.78	638309.54				
14	R	6111444.61	638296.76				
15	R	6111427.05	638281.05				
16	R	6111413.69	638266.24				
17	R	6111403.06	638248.15				
18	R	6111392.80	638220.34				
19	R	6111386.10	638194.55				
20	R	6111384.64	638171.85				
21	R	6111385.36	638159.40				
22	R	6111387.52	638148.97				
23	R	6111393.27	638139.14				
24	R	6111412.31	638122.27				
25	R	6111428.80	638113.25				
26	R	6111511.75	638078.82				
27	R	6111526.68	638072.82				
28	R	6111588.52	638053.46				
29	R	6111621.09	638044.10				

Eil. Nr.	Kodas	Apribojimo sk. Nr.	Apribojimai	Žemės plotas, m ²
1	6	VI	Elektros linijų apsaugos zonos	130
2	26	XXVI	Miško naudojimo apribojimai	68612

SKLYPO CENTRO KOORDINATĖS

Koordinacių sistema	Koordinatės X/Y	Planšeto nomenklatūra
Sistema, kurioje vykdyti matavimai	X=6111556 Y=638192	87/42
Valstybinė LKS-1994	X=6111556 Y=638192	87/42

Žiniaraštį sudarė



Gintaras Petuchovas

2M-M-1354

(kvalifikacijos pažymėjimo Nr.)

2011 03 15

(data)

Ištrauka iš Lietuvos Administracinių teisų pažeidimų kodekso:

47 straipsnis. Pastovių žemėnaudos riboženklų sunaikinimas arba gadinimas - užtraukia baudą nuo dviejų šimtų penkiasdešimties iki penkių šimtų litų.

48 straipsnis. Geodezinio pagrindo punkto bei markšneiderystės ženklų sunaikinimas arba gadinimas - užtraukia baudą nuo penkių šimtų iki vieno tūkstančio litų.



VALSTYBĖS ĮMONĖ REGISTRŲ CENTRAS

V.Kudirkos g. 18-3, LT-03105 Vilnius, tel. (5) 2688 262, faks. (5) 2688 311, el.p. info@registrucentras.lt

NEKILNOJAMOJO TURTO REGISTRO CENTRINIO DUOMENŲ BANKO IŠRAŠAS

2012-11-08 10:33:18

1. Nekilnojamojo turto registre įregistruotas turtas:

Registro Nr.: 44/1556856

Registro tipas: Žemės sklypas

Sudarymo data: 2012-11-08

Švenčionių r. sav. Švenčionių miesto sen. Švenčionių m.

Registro tvarkytojas: Valstybės įmonės Registrų centro Vilniaus filialas

2. Nekilnojamieji daiktai:

2.1.

Žemės sklypas

Švenčionių r. sav. Švenčionių miesto sen. Švenčionių m.

Unikalus Nr.: 4400-2482-0210

Kadastrinis Nr: 8680/0010:154 Švenčionių m. k.v.

Pagrindinė tikslinė naudojimo paskirtis: Miškų ūkio

Naudojimo būdas: Rekreacinių miškų sklypai

Žemės sklypo plotas: 0.1912 ha

Miško žemės plotas: 0.1800 ha

Kitos žemės plotas: 0.0112 ha

Matavimų tipas: Žemės sklypas suformuotas atliekant kadastrinius matavimus

Indeksuota žemės sklypo vertė: 3232 Lt

Indeksuota žemės sklypo vertė be miško: 2 Lt

Indeksuota miško vertė: 3230 Lt

Indeksuota miško medynų vertė: 3096 Lt

Žemės sklypo vertė: 730 Lt

Vidutinė rinkos vertė: 3400 Lt

Vidutinės rinkos vertės nustatymo data: 2012-08-10

Kadastro duomenų nustatymo data: 2011-03-15

3. Daikto priklausiniai iš kito registro: įrašų nėra

4. Nuosavybė:

4.1.

Nuosavybės teisė

Savininkas: LIETUVOS RESPUBLIKA, a.k. 111105555

Daiktas: žemės sklypas Nr. 4400-2482-0210, aprašytas p. 2.1.

[registravimo pagrindas: Nacionalinės žemės tarnybos teritorinio skyriaus vedėjo sprendimas, 2012-10-25, Nr. 45SK-(14.45.110)-339

[rašas galioja: Nuo 2012-11-08

5. Valstybės ir savivaldybių žemės patikėjimo teisė:

5.1.

Valstybinės žemės patikėjimo teisė

Patikėtinis: Nacionalinė žemės tarnyba prie Žemės ūkio ministerijos, a.k. 188704927

Daiktas: žemės sklypas Nr. 4400-2482-0210, aprašytas p. 2.1.

[registravimo pagrindas: Nacionalinės žemės tarnybos teritorinio skyriaus vedėjo sprendimas, 2012-10-25, Nr. 45SK-(14.45.110)-339

[rašas galioja: Nuo 2012-11-08

6. Kitos daiktinės teisės : įrašų nėra

7. Juridiniai faktai: įrašų nėra

8. Žymos: įrašų nėra

9. Specialios naudojimo sąlygos:

9.1.

XXVI. Miško naudojimo apribojimai

Daiktas: žemės sklypas Nr. 4400-2482-0210, aprašytas p. 2.1.

[registravimo pagrindas: Nacionalinės žemės tarnybos teritorinio skyriaus vedėjo sprendimas, 2012-10-25, Nr. 45SK-(14.45.110)-339

Plotas: 0.1912 ha

[rašas galioja: Nuo 2012-11-08

10. Daikto registravimas ir kadastro žymos:

Kopija tikra

Švenčionių r. sav. Švenčionių miesto sen. Švenčionių m.
Nacionalinės žemės tarnybos prie ŽŪM
Švenčionių skyriaus
vyresnysis specialistas
Andrius Urbanavičius

10.1.

Suformuotas naujas (daikto registravimas)

Daiktas: žemės sklypas Nr. 4400-2482-0210, aprašytas p. 2.1.

[registravimo pagrindas: Nekilnojamojo daikto kadastro duomenų byla, 2012-09-07
Nacionalinės žemės tarnybos teritorinio skyriaus vedėjo
sprendimas, 2012-10-25, Nr. 45SK-(14.45.110)-339
[rašas galioja: Nuo 2012-11-08

10.2.

Kadastrinius matavimus atliko (kadastro žyma)

Uždaroji akcinė bendrovė "Geokada", a.k. 300019637

Daiktas: žemės sklypas Nr. 4400-2482-0210, aprašytas p. 2.1.

[registravimo pagrindas: Nekilnojamojo daikto kadastro duomenų byla, 2012-09-07
Licencija, Nr. G-675-(666)

Kvalifikacijos pažymėjimas, Nr. 2M-M-1354

[rašas galioja: Nuo 2012-11-08


11. Registro pastabos ir nuorodos: [rašų nėra]

12. Kita informacija: [rašų nėra]

13. Informacija apie duomenų sandoriui tikslinimą: [rašų nėra]

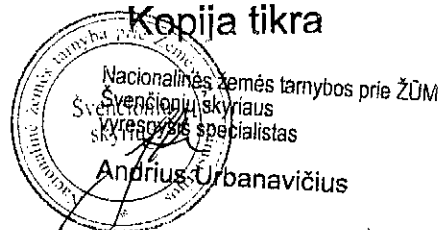
2012-11-08 10:33:18

Dokumentą atspausdino: Registratore




Kristina Linkevičiūtė

Kopija tikra

Nacionalinės žemės tarnybos prie ŽŪM
Svenčionių skyriaus
vyresnysis specialistas

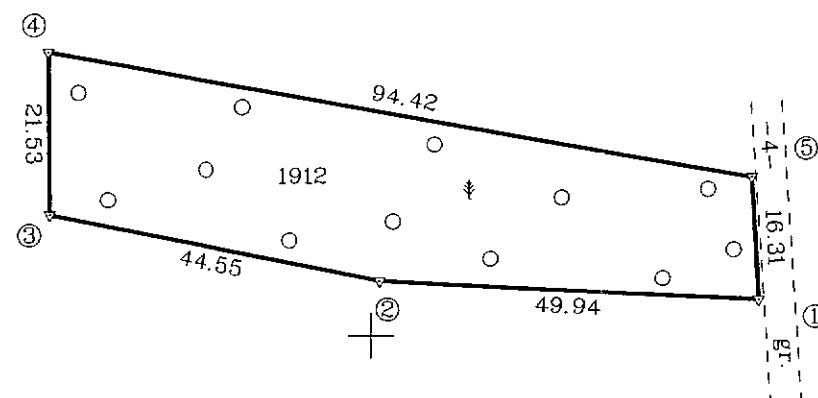
Andrius Urbanavičius

Žemės sklypas plane M 1:10000

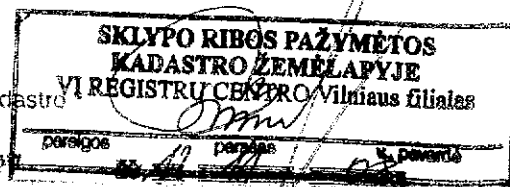


ŽEMĖS SKLYPO PLANAS M 1:10000

Sklypo plotas 1912 m²



6111600
640300



Vyresnysis kadastrinis specialistas
Sigitas Bultys

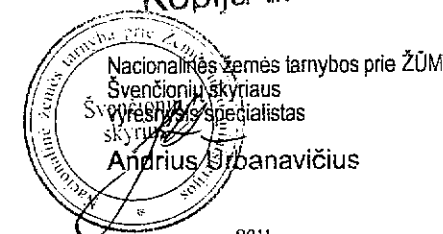
Suderinta
Valstybinės miškų tarnybos
Miškų kontrolės skyriaus
Vilniaus teritorinio poskyrio
vyresnysis specialistas
Laimis Andriukonis
2012 11 29

Kadastras:	vieta:	Svenčionių mst.	blokas	sklypas
Žemės sklypo kadastras Nr.		8 6 8 0 0 0 1 0		0154

Gatvė, namo Nr.	
Kaimas (miestelis)	
Seniūnija	Svenčionių
Miestas (rajonas)	Svenčionių
Apskritis	Vilniaus

Gretimybė	Gretimo žemės sklypo kadastras Nr.	Pastabos
1-5		Valstybinė žemė
5-1		Vidaus kelias

Kopija tikra



Su paženklinimais vietovėje žemės sklypo ribomis, aprašytomis 2011 m. 03 mėn. 15 d. žemės sklypo paženklinimo-parodymo akte, ir nustatytu plotu sutinku:
Žemės savininkas (naudotojas):

LIETUVOS RESPUBLIKA

(vardas, pavardė) (parašas) (data)

Nacionalinės žemės tarnybos prie žemės ūkio ministerijos
Svenčionių žemėtvarkos skyriaus vyr. specialistas
Patikrino: Nacionalinės žemės tarnybos prie žemės ūkio ministerijos
Suderino: Svenčionių skyriaus vedėjas
(pareigos) (parašas) (vardas, pavardė) (data)
Artūras Korolkovas
Marija Levoniuskienė
A.V.



LICENCIJOS NR.G-675(666)

Pareigos	Parašas	Vardas, pavardė	Data
DIREKTORIAUS PAV.		RAMONAS KUDŽMA	2011 03 15
VYKDYTOJAS		GINTARAS PETUCHOVAS	2011 03 15

A.V.

ŽEMĖS SKLYPO PLANAS M 1:1000


Sklypo plotas 1912 m²

Žemės sklypo kadastro Nr. 86800010

KOORDINAČIŲ ŽINIARAŠTIS

Koordinatų sistema LKS 94							
Taško Nr.	Kodas	X	Y	Taško Nr.	Kodas	X	Y
1	R	6111604.48	640450.96				
2	R	6111607.28	640401.10				
3	R	6111616.11	640357.43				
4	R	6111637.64	640357.09				
5	R	6111620.76	640449.99				

SKLYPO CENTRO KOORDINATĖS

Koordinatų sistema	Koordinatės X/Y	Planšetų nomenklatūra
Sistema, kurioje vykdyti matavimai	X=6111620 Y=640399	88/42
Valstybinė LKS-1994	X=6111620 Y=640399	88/42
Žiniaraštį sudarė  Gintaras Petuchovas	2M-M-1354 (kvalifikacijos pažymėjimo Nr.)	2011 03 15 (data)

Ištrauka iš Lietuvos Administracinių teisinių pažeidimų kodekso:

47 straipsnis. Pastovių žemėnaudos riboženklų sunaikinimas arba gadinimas - užtraukia baudą nuo dviejų šimtų penkiasdešimties iki penkių šimtų litų.

48 straipsnis. Geodezinio pagrindo punkto bei markšėiderystės ženklų sunaikinimas arba gadinimas - užtraukia baudą nuo penkių šimtų iki vieno tūkstančio litų.

DUOMENYS APIE ŽEMĖS NAUDOJIMO APRIBOJIMUS

Eil. Nr.	Kodas	Apribojimo sk. Nr.	Apribojimai	Žemės plotas, m ²
1	26	XXVI	Miško naudojimo apribojimai	1912



NEKILNOJAMOJO TURTO REGISTRO CENTRINIO DUOMENŲ BANKO IŠRAŠAS

2012-11-09 09:54:51

1. Nekilnojamojo turto registre įregistruotas turtas:

Registro Nr.: 44/1556934

Registro tipas: Žemės sklypas

Sudarymo data: 2012-11-08

Švenčionių r. sav. Švenčionių miesto sen. Švenčionių m.

Registro tvarkytojas: Valstybės įmonės Registrų centro Vilniaus filialas

2. Nekilnojamieji daiktai:

2.1.

Žemės sklypas

Švenčionių r. sav. Švenčionių miesto sen. Švenčionių m.

Unikalus Nr.: 4400-2482-2848

Kadastrinis Nr: 8680/0005:199 Švenčionių m. k.v.

Pagrindinė tikslinė naudojimo paskirtis: Miškų ūkio

Naudojimo būdas: Rekreacinių miškų sklypai

Žemės sklypo plotas: 1.2095 ha

Miško žemės plotas: 1.1000 ha

Kitos žemės plotas: 0.1095 ha

Matavimų tipas: Žemės sklypas suformuotas atliekant kadastrinius matavimus

Indeksuota žemės sklypo vertė: 17451 Lt

Indeksuota žemės sklypo vertė be miško: 8 Lt

Indeksuota miško vertė: 17443 Lt

Indeksuota miško medynų vertė: 16618 Lt

Žemės sklypo vertė: 3983 Lt

Vidutinė rinkos vertė: 18800 Lt

Vidutinės rinkos vertės nustatymo data: 2012-08-10

Kadastro duomenų nustatymo data: 2011-03-15

3. Daikto priklausiniai iš kito registro: įrašų nėra

4. Nuosavybė:

4.1.

Nuosavybės teisė

Savininkas: LIETUVOS RESPUBLIKA, a.k. 111105555

Daiktas: žemės sklypas Nr. 4400-2482-2848, aprašytas p. 2.1.

[registravimo pagrindas: Nacionalinės žemės tarnybos teritorinio skyriaus vedėjo sprendimas, 2012-10-26, Nr. 45SK-(14.45.110)-347

[rašas galioja: Nuo 2012-11-09

5. Valstybės ir savivaldybių žemės patikėjimo teisė:

5.1.

Valstybinės žemės patikėjimo teisė

Patikėtinis: Nacionalinė žemės tarnyba prie Žemės ūkio ministerijos, a.k. 188704927

Daiktas: žemės sklypas Nr. 4400-2482-2848, aprašytas p. 2.1.

[registravimo pagrindas: Nacionalinės žemės tarnybos teritorinio skyriaus vedėjo sprendimas, 2012-10-26, Nr. 45SK-(14.45.110)-347

[rašas galioja: Nuo 2012-11-09

6. Kitos daiktinės teisės : įrašų nėra

7. Juridiniai faktai: įrašų nėra

8. Žymos: įrašų nėra

9. Specialios naudojimo sąlygos:

9.1.

XXVI. Miško naudojimo apribojimai


Daiktas: žemės sklypas Nr. 4400-2482-2848, aprašytas p. 2.1.

[registravimo pagrindas: Nacionalinės žemės tarnybos teritorinio skyriaus vedėjo sprendimas, 2012-10-26, Nr. 45SK-(14.45.110)-347

Plotas: 1.2095 ha

[rašas galioja: Nuo 2012-11-08

10. Daikto registravimas ir kadastro žymos:



Kopija tikra

Nacionalinės žemės tarnybos prie ŽŪM
Švenčionių skyriaus
vyresnysis specialistas

Andrius Urbanavičius

10.1.

Suformuotas naujas (daikto registravimas)

Daiktas: žemės sklypas Nr. 4400-2482-2848, aprašytas p. 2.1.

[registravimo pagrindas: Nekilnojamojo daikto kadastro duomenų byla, 2012-09-06
Nacionalinės žemės tarnybos teritorinio skyriaus vedėjo
sprendimas, 2012-10-26, Nr. 45SK-(14.45.110)-347

[rašas galioja: Nuo 2012-11-08

10.2.

Kadastrinius matavimus atliko (kadastro žyma)

Uždaroji akcinė bendrovė "Geokada", a.k. 300019637

Daiktas: žemės sklypas Nr. 4400-2482-2848, aprašytas p. 2.1.

[registravimo pagrindas: Nekilnojamojo daikto kadastro duomenų byla, 2012-09-06
Licencija, Nr. G-675-(666)

Kvalifikacijos pažymėjimas, Nr. 2M-ME-1354



[rašas galioja: Nuo 2012-11-08

11. Registro pastabos ir nuorodos: [rašų nėra**12. Kita informacija:** [rašų nėra**13. Informacija apie duomenų sandoriui tikslinimą:** [rašų nėra

2012-11-09 09:54:51


Dokumentą atspausdino: Registratore

Kristina Linkevičiūtė

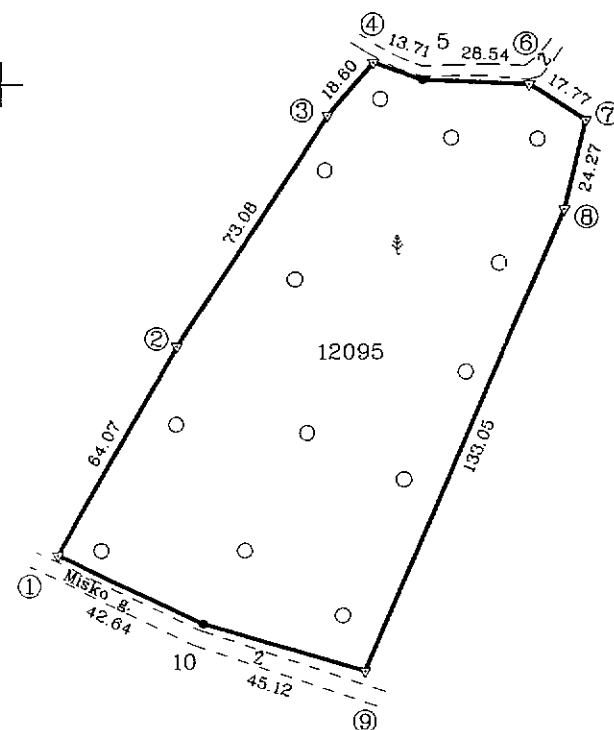
**Kopija tikra**Švenčionių
Nacionalinės žemės tarnybos prie ŽŪM
Švenčionių skyriaus
vyresnysis specialistas

Andrius Urbanavičius

Žemės sklypas plane M 1:10000



ŽEMĖS SKLYPO PLANAS M 1:2000 Sklypo plotas 12095 m²



Kadastras:	vietovė	Svencionių mst.	blokas	sklypas
Žemės sklypo kadastro Nr.	8	6	8	0 0 0 0 5 0 199

Gatvė, namo Nr.	
Kaimas (miestelis)	
Seniūnija	Svencionių
Miestas (rajonas)	Svencionių
Apskritis	Vilniaus

Gretimybė	Gretimų žemės sklypo kadastro Nr.	Pastabos
1-4; 6-9		Valstybinė žemė
4-6		Vidaus kelias
9-1		Miško g-vė

Kopija tikra

Nacionalinės žemės tarnybos prie ŽŪM
Svencionių skyriaus
Vyresnysis specialistas
Artūras Urbanavičius

Su paženklinimais vietovėje žemės sklypo ribomis, aprašytomis . . . 2011 . . . m.
. . . 03 . . . mėn. 15 d. žemės sklypo paženklinimo-parodymo akte, ir nustatytu plotu sutinku:
Žemės savininkas (naudotojas):
LIETUVOS RESPUBLIKA

(vardas, pavardė) (parašas) (data)

Svencionių skyriaus
Nacionalinės žemės tarnybos prie Žemės ūkio ministerijos vyr. specialistas
Svencionių žemėtvarkos skyrius
Patikrino: Nacionalinės žemės tarnybos prie ŽŪM
Suderino: Svencionių
(pareigos) (parašas) (vardas, pavardė) (data)
Marija Levarauskienė
2012-10-25 A.V.

**SKLYPO RIBOS PAŽYMĖTOS
KADASTRO ŽEMĖLAPYJE**
VI REGISTRŲ CENTRO Vilniaus filialas
Vyresnysis kadastro
specialistas
Sigitas Balsys
2012-11-08

Suderino
Valstybinės miškų tarnybos
Miškų kontrolės skyriaus
Vilniaus teritorinio poskyrio
vyresnysis specialistas
Laimis Andriukonis
2012-05-29



LICENCIJOS NR.G-675(666)

Pareigos	Parašas	Vardas, pavardė	Data
DIREKTORIAUS PAV.		RAMUNAS KUDZMA	2011 03 15
VYKDYTOJAS		GINTARAS PETUCHOVAS	2011 03 15

ŽEMĖS SKLYPO PLANAS M 1:2000

Sklypo plotas 12095 m²

Žemės sklypo kadastro Nr. 8 6 8 0 0 0 0 5

KOORDINACIŲ ŽINIARAŠTIS

Koordinacių sistema LKS 94							
Taško Nr.	Kodas	X	Y	Taško Nr.	Kodas	X	Y
1	R	6112874.71	639216.12				
2	R	6112930.56	639247.52				
3	R	6112991.87	639287.29				
4	R	6113005.89	639299.51				
5	R	6113001.19	639312.39				
6	R	6113000.04	639340.91				
7	R	6112990.44	639355.86				
8	R	6112966.80	639350.36				
9	R	6112844.40	639298.20				
10	R	6112856.83	639254.83				
SKLYPO CENTRO KOORDINATĖS							
Koordinacių sistema		Koordinatės X/Y		Planšetų nomenklatūra			
Sistema, kurioje vykdyti matavimai		X=6112925 Y=639291		87/42			
Valstybinė LKS-1994		X=6112925 Y=639291		87/42			
Žiniaraštį sudarė		Gintaras Petuchovas		2M-ME-1354		2011 03 15	
(parašas)		(vardas ir pavardė)		(kvalifikacijos pažymėjimo Nr.)		(data)	

DUOMENYS APIE ŽEMĖS NAUDOJIMO APRIBOJIMUS					Žemės plotas, m ²
Eil. Nr.	Kodas	Apribojimo sk. Nr.	Apribojimai		
1	26	XXVI	Miško naudojimo apribojimai		12095

Ištrauka iš Lietuvos Administracinių teisų pažeidimų kodekso:

47 straipsnis. Pastovių žemėnaudos ribojenklų sunaikinimas arba gadinimas - užtraukia baudą nuo dviejų šimtų penkiasdešimties iki penkių šimtų litų.

48 straipsnis. Geodezinio pagrindo punkto bei markšederystės ženklų sunaikinimas arba gadinimas - užtraukia baudą nuo penkių šimtų iki vieno tūkstančio litų.



NEKILNOJAMOJO TURTO REGISTRO CENTRINIO DUOMENŲ BANKO IŠRAŠAS

2012-10-31 14:21:08

1. Nekilnojamojo turto registre įregistruotas turtas:

Registro Nr.: 44/1554613
 Registro tipas: Žemės sklypas
 Sudarymo data: 2012-10-26
 Švenčionių r. sav. Švenčionių miesto sen. Švenčionių m.
 Registro tvarkytojas: Valstybės įmonės Registrų centro Vilniaus filialas

2. Nekilnojamieji daiktai:

2.1. Žemės sklypas
 Švenčionių r. sav. Švenčionių miesto sen. Švenčionių m.
 Unikalus Nr.: 4400-2472-2030
 Kadastrinis Nr.: 8680/0005:198 Švenčionių m. k.v.
 Pagrindinė tikslinė naudojimo paskirtis: Miškų ūkio
 Naudojimo būdas: Rekreacinių miškų sklypai
 Žemės sklypo plotas: 4.4889 ha
 Miško žemės plotas: 4.0500 ha
 Kelių plotas: 0.0299 ha
 Kitos žemės plotas: 0.4090 ha
 Matavimų tipas: Žemės sklypas suformuotas atliekant kadastrinius matavimus
 Indeksuota žemės sklypo vertė: 61461 Lt
 Indeksuota žemės sklypo vertė be miško: 53 Lt
 Indeksuota miško vertė: 61408 Lt
 Indeksuota miško medynų vertė: 58454 Lt
 Žemės sklypo vertė: 14057 Lt
 Vidutinė rinkos vertė: 66100 Lt
 Vidutinės rinkos vertės nustatymo data: 2012-08-10
 Kadastro duomenų nustatymo data: 2011-03-22

3. Daikto priklausiniai iš kito registro: įrašų nėra

4. Nuosavybė:

4.1. Nuosavybės teisė
 Savininkas: LIETUVOS RESPUBLIKA, a.k. 111105555
 Daiktas: žemės sklypas Nr. 4400-2472-2030, aprašytas p. 2.1.
 Įregistravimo pagrindas: Nacionalinės žemės tarnybos teritorinio skyriaus vedėjo sprendimas, 2012-10-12, Nr. 45SK-(14.45.110)-254
 Įrašas galioja: Nuo 2012-10-31

5. Valstybės ir savivaldybių žemės patikėjimo teisė:

5.1. Valstybinės žemės patikėjimo teisė
 Patikėtinis: Nacionalinė žemės tarnyba prie Žemės ūkio ministerijos, a.k. 188704927
 Daiktas: žemės sklypas Nr. 4400-2472-2030, aprašytas p. 2.1.
 Įregistravimo pagrindas: Nacionalinės žemės tarnybos teritorinio skyriaus vedėjo sprendimas, 2012-10-12, Nr. 45SK-(14.45.110)-254
 Įrašas galioja: Nuo 2012-10-31

6. Kitos daiktinės teisės : įrašų nėra

7. Juridiniai faktai: įrašų nėra

8. Žymos: įrašų nėra

9. Specialios naudojimo sąlygos:

9.1. XXVI. Miško naudojimo apribojimai
 Daiktas: žemės sklypas Nr. 4400-2472-2030, aprašytas p. 2.1.
 Įregistravimo pagrindas: Nacionalinės žemės tarnybos teritorinio skyriaus vedėjo sprendimas, 2012-10-12, Nr. 45SK-(14.45.110)-254
 Plotas: 4.459 ha
 Įrašas galioja: Nuo 2012-10-31

Kopija tikra

Nacionalinė žemės tarnyba prie ŽŪM
 Švenčionių skyriaus
 vyresnysis specialistas
 Andrius Urbanavičius

10. Daikto registravimas ir kadastro žymos:

10.1.

Kadastrinius matavimus atliko (kadastro žyma)

Uždaroji akcinė bendrovė "Geokada", a.k. 300019637

Daiktas: žemės sklypas Nr. 4400-2472-2030, aprašytas p. 2.1.

[registravimo pagrindas: Nekilnojamojo daikto kadastro duomenų byla, 2012-09-06

Licencija, Nr. G-675-(666)

Kvalifikacijos pažymėjimas, Nr. 2M-M-1354

[rašas galioja: Nuo 2012-10-31

10.2.

Suformuotas naujas (daikto registravimas)

Daiktas: žemės sklypas Nr. 4400-2472-2030, aprašytas p. 2.1.

[registravimo pagrindas: Nekilnojamojo daikto kadastro duomenų byla, 2012-09-06

Nacionalinės žemės tarnybos teritorinio skyriaus vedėjo

sprendimas, 2012-10-12, Nr. 45SK-(14.45.110)-254

[rašas galioja: Nuo 2012-10-31

11. Registro pastabos ir nuorodos: [rašų nėra


12. Kita informacija: [rašų nėra

13. Informacija apie duomenų sandoriui tikslinimą: [rašų nėra

2012-10-31 14:21:08

Dokumentą atspausdino: Registratore

Kristina Linkevičiūtė



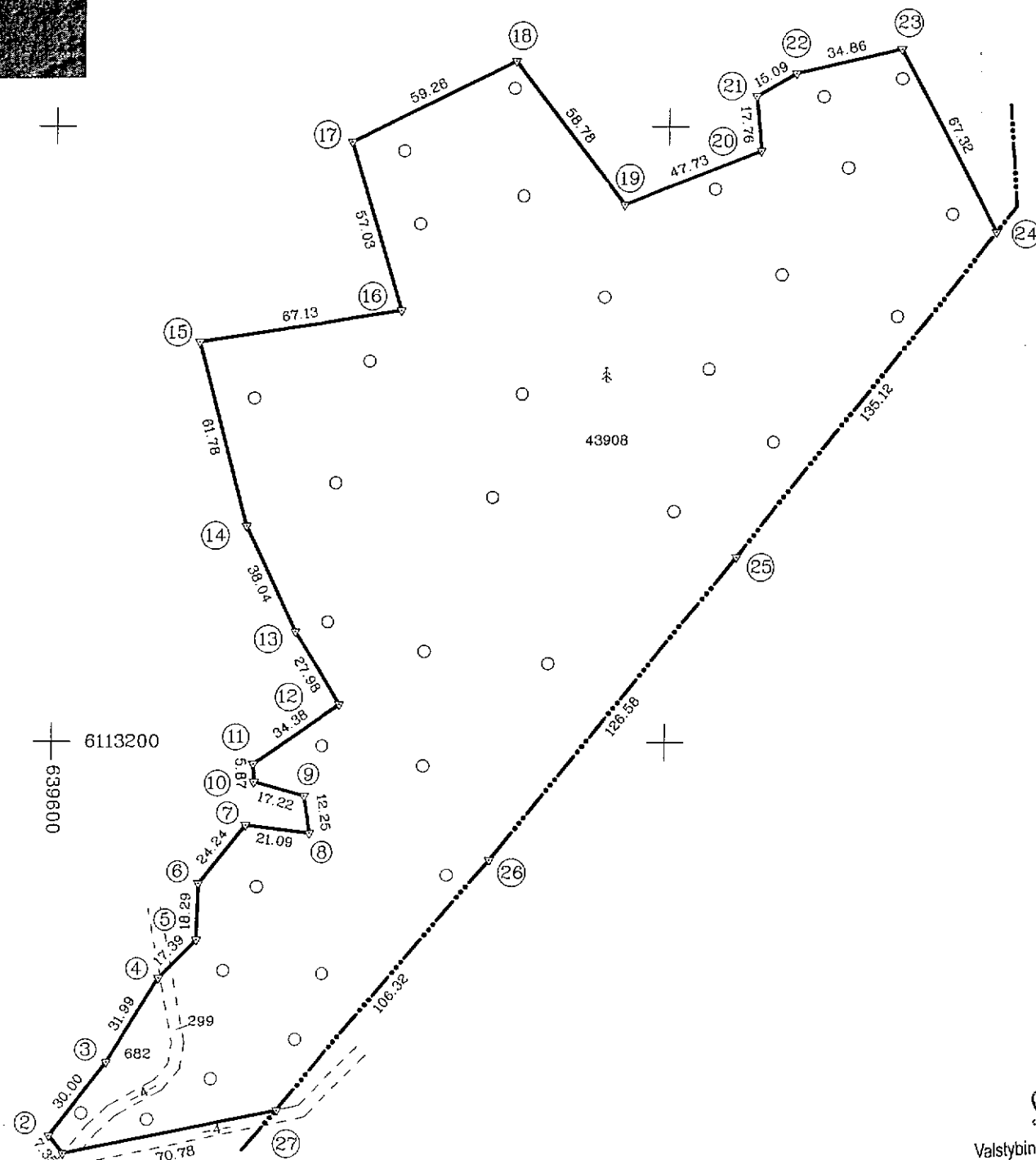
Kopija tikra

Nacionalinės žemės tarnybos prie ŽŪM
Svečionių skyriaus
vyriausiojo specialistas

• Andrius Urbanavičius



ŽEMĖS SKLYPO PLANAS M 1:2000

Sklypo plotas 44889 m²

Vyresnysis kadastro
specialistas
Sigitas Balsevicius

VI REGISTRŲ CENTRO Vilniaus filialas

pareigos
parašas
v. pavadė

Su deklaru
Valstybinės miškų tarnybos
Miškų kontrolės skyriaus
Vilniaus teritorinio poskyrio
vyresnysis specialistas
Laimis Andriukonis
2012-05-29

Kadastras:	vieta:	Švenčionių m.	blokas	sklypas
Žemės sklypo kadastro Nr.:		8 6 8 0 0 0 0 5 0	198	

Gatvė, namo Nr.	
Kaimas (miestelis)	
Seniūnija	Švenčionių
Miestas (rajonas)	Švenčionių
Apskritis	Vilniaus

Gretimybė	Gretimų žemės sklypo kadastro Nr.	Pastabos
1-27		Valstybinė žemė
27-1		Vidaus kelias

Kopija tikra
Nacionalinės žemės tarnybos prie ŽŪM
Švenčionių skyriaus
vyresnysis specialistas
Andrius Urbanavičius

Su paženklintomis vietovėse žemės sklypo ribomis aprašytomis . . . 2011 . . . m.
. . . 03 . . . mėn. 22 d. žemės sklypo paženklinimo-parodymo akte, ir nustatytu plotu sutinku:
Žemės savininkas (naudotojas):

LIETUVOS RESPUBLIKA

(vardas, pavardė)

(parašas)

(data)

Nacionalinės žemės tarnybos prie Žemės ūkio ministerijos
Švenčionių žemėtvarkos skyrius
Patikrino:
Suderino:
(pareigos) (vardas, pavardė) (data)


Marija Levarauskienė
2012-10-12

A.V.



LICENCIJOS NR.G-675(666)

Pareigos	Parašas	Vardas, pavardė	Data
DIREKTORIAUS PAV.		RAMONAS KUDŽMA	2011 03 22
VYKDYTOJAS		GINTARAS PETUCHOVAS	2011 03 22



ŽEMĖS SKLYPO PLANAS M 1:2000

Sklypo plotas 44889 m²

Žemės sklypo kadastro Nr. 86800005

KOORDINACIŲ ŽINIARAŠTIS

Koordinacių sistema LKS 94							
Taško Nr.	Kodas	X	Y	Taško Nr.	Kodas	X	Y
1	R	6113066.62	639604.80				
2	R	6113072.41	639600.28				
3	R	6113096.06	639618.73				
4	R	6113123.36	639635.40				
5	R	6113135.70	639647.66				
6	R	6113153.98	639648.12				
7	R	6113172.96	639663.19				
8	R	6113170.28	639684.11				
9	R	6113182.39	639682.29				
10	R	6113186.95	639665.68				
11	R	6113192.82	639665.44				
12	R	6113212.16	639693.86				
13	R	6113235.78	639678.87				
14	R	6113270.15	639662.57				
15	R	6113329.90	639646.87				
16	R	6113340.37	639713.18				
17	R	6113394.96	639696.67				
18	R	6113421.44	639749.71				
19	R	6113374.75	639785.42				
20	R	6113392.27	639829.82				
21	R	6113409.95	639828.17				
22	R	6113417.32	639841.34				
23	R	6113425.39	639875.25				
24	R	6113365.90	639906.75				
25	R	6113260.25	639822.52				
26	R	6113161.74	639743.04				
27	R	6113080.75	639674.16				
SKLYPO CENTRO KOORDINATĖS							
Koordinacių sistema		Koordinatės X/Y		Planšetų nomenklatūra			
Sistema, kurioje vykdyti matavimai		X=6113294 Y=639761		87/42			
Valstybinė LKS-1994		X=6113294 Y=639761		87/42			
Žiniaraštį sudarė		Gintaras Petuchovas		2M-M-1354		2011 03 22	
(parašas)		(vardas ir pavardė)		(kvalifikacijos pažymėjimo Nr.)		(data)	

Ištrauka iš Lietuvos Administracinių teisių pažeidimų kodekso:

47 straipsnis. Pastovių žemėnaudos riboženklų sunaikinimas arba gadinimas - užtraukia baudą nuo dviejų šimtų penkiasdešimties iki penkių šimtų litų.

48 straipsnis. Geodezinio pagrindo punkto bei markšėderystės ženklų sunaikinimas arba gadinimas - užtraukia baudą nuo penkių šimtų iki vieno tūkstančio litų.

DUOMENYS APIE ŽEMĖS NAUDOJIMO APRIBOJIMUS

Ein. Nr.	Kodas	Apribojimo sk. Nr.	Apribojimai	Žemės plotas, m ²
1	26	XXVI	Miško naudojimo apribojimai	44590



NEKILNOJAMOJO TURTO REGISTRO CENTRINIO DUOMENŲ BANKO IŠRAŠAS

2012-11-09 09:52:18

1. Nekilnojamojo turto registre įregistruotas turtas:

Registro Nr.: 44/1556935
 Registro tipas: Žemės sklypas
 Sudarymo data: 2012-11-08
 Švenčionių r. sav. Švenčionių miesto sen. Švenčionių m.
 Registro tvarkytojas: Valstybės įmonės Registrų centro Vilniaus filialas

2. Nekilnojamieji daiktai:

2.1. Žemės sklypas
 Švenčionių r. sav. Švenčionių miesto sen. Švenčionių m.
 Unikalus Nr.: 4400-2482-2926
 Kadastrinis Nr: 8680/0005:200 Švenčionių m. k.v.
 Pagrindinė tikslinė naudojimo paskirtis: Miškų ūkio
 Naudojimo būdas: Rekreacinių miškų sklypai
 Žemės sklypo plotas: 0.7681 ha
 Miško žemės plotas: 0.7362 ha
 Kelių plotas: 0.0319 ha
 Matavimų tipas: Žemės sklypas suformuotas atliekant kadastrinius matavimus
 Indeksuota žemės sklypo vertė: 4824 Lt
 Indeksuota žemės sklypo vertė be miško: 21 Lt
 Indeksuota miško vertė: 4803 Lt
 Indeksuota miško medynų vertė: 4325 Lt
 Žemės sklypo vertė: 1213 Lt
 Vidutinė rinkos vertė: 5600 Lt
 Vidutinės rinkos vertės nustatymo data: 2012-08-10
 Kadastro duomenų nustatymo data: 2011-03-15

3. Daikto priklausiniai iš kito registro: įrašų nėra

4. Nuosavybė:

4.1. Nuosavybės teisė
 Savininkas: LIETUVOS RESPUBLIKA, a.k. 111105555
 Daiktas: žemės sklypas Nr. 4400-2482-2926, aprašytas p. 2.1.
 Įregistravimo pagrindas: Nacionalinės žemės tarnybos teritorinio skyriaus vedėjo sprendimas, 2012-10-26, Nr. 45SK-(14.45.110)-345
 Įrašas galioja: Nuo 2012-11-09

5. Valstybės ir savivaldybių žemės patikėjimo teisė:

5.1. Valstybinės žemės patikėjimo teisė
 Patikėtinis: Nacionalinė žemės tarnyba prie Žemės ūkio ministerijos, a.k. 188704927
 Daiktas: žemės sklypas Nr. 4400-2482-2926, aprašytas p. 2.1.
 Įregistravimo pagrindas: Nacionalinės žemės tarnybos teritorinio skyriaus vedėjo sprendimas, 2012-10-26, Nr. 45SK-(14.45.110)-345
 Įrašas galioja: Nuo 2012-11-09

6. Kitos daiktinės teisės : įrašų nėra


7. Juridiniai faktai: įrašų nėra

8. Žymos: įrašų nėra

9. Specialios naudojimo sąlygos:

9.1. XXVI. Miško naudojimo apribojimai
 Daiktas: žemės sklypas Nr. 4400-2482-2926, aprašytas p. 2.1.
 Įregistravimo pagrindas: Nacionalinės žemės tarnybos teritorinio skyriaus vedėjo sprendimas, 2012-10-26, Nr. 45SK-(14.45.110)-345
 Plotas: 0.7362 ha
 Įrašas galioja: Nuo 2012-11-08

10. Daikto registravimas ir kadastro žymos:



Kopija tikra

Nacionalinės žemės tarnybos prie ŽŪM
 Švenčionių skyriaus
 skyriaus specialistas
 Andrius Urbanavičius

10.1.

Suformuotas naujas (daikto registravimas)

Daiktas: žemės sklypas Nr. 4400-2482-2926, aprašytas p. 2.1.

[registravimo pagrindas: Nekilnojamojo daikto kadastro duomenų byla, 2012-09-06

Nacionalinės žemės tarnybos teritorinio skyriaus vedėjo
sprendimas, 2012-10-26, Nr. 45SK-(14.45.110)-345

[rašas galioja: Nuo 2012-11-08

10.2.

Kadastrinius matavimus atliko (kadastro žyma)

Uždaroji akcinė bendrovė "Geokada", a.k. 300019637

Daiktas: žemės sklypas Nr. 4400-2482-2926, aprašytas p. 2.1.

[registravimo pagrindas: Nekilnojamojo daikto kadastro duomenų byla, 2012-09-06

Licencija, Nr. G-675-(666)

Kvalifikacijos pažymėjimas, Nr. 2M-M-1354

[rašas galioja: Nuo 2012-11-08


11. Registro pastabos ir nuorodos: įrašų nėra

12. Kita informacija: įrašų nėra


13. Informacija apie duomenų sandoriui tikslinimą: įrašų nėra

2012-11-09 09:52:18

Dokumentą atspausdino: Registratore



Kristina Linkevičiūtė



Kopija tikra

Švenčionių
Nacionalinės žemės tarnybos prie ŽŪM
Švenčionių skyriaus
vyresnysis specialistas

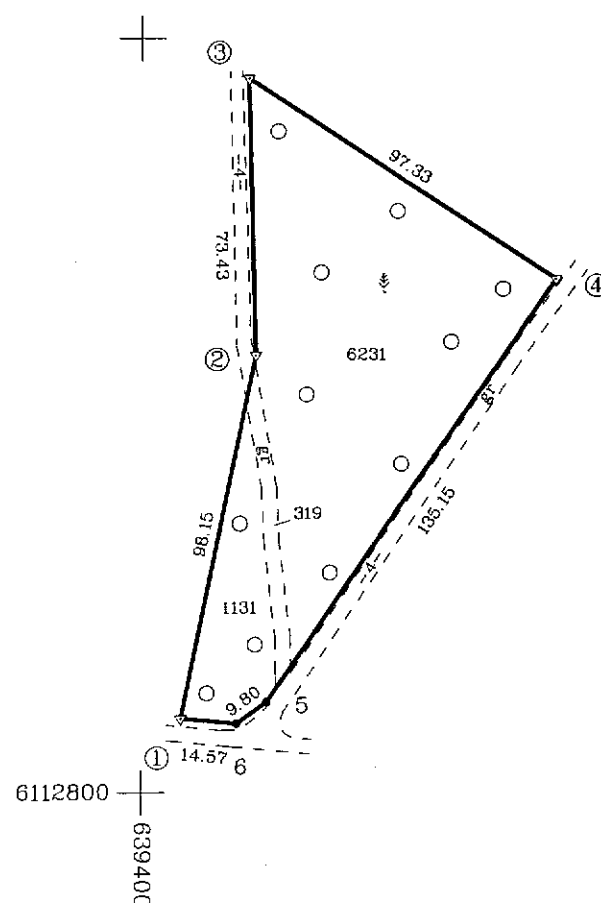
Andrius Urbanavičius

Žemės sklypas plane M 1:10000



ŽEMĖS SKLYPO PLANAS M 1:2000

Sklypo plotas 7681 m²



Kadastro:	vieta:	Svenčionių mst.	blokas	sklypas
Žemės sklypo kadastro Nr.	8	6	8	0 0 0 0 5 0 2 0 0

Gatvė, namo Nr.	
Kaimas (miestelis)	
Seniūnija	Svenčionių
Miestas (rajonas)	Svenčionių
Apskritis	Vilniaus

Gretimybė	Gretimo žemės sklypo kadastro Nr.	Pastabos
1-2; 3-4		Valstybinė žemė
2-3; 4-6		Vidaus keliai
6-1		Miško g-vė

Kopija tikra

Nacionalinės žemės tarnybos prie ŽŪM
Svenčionių skyriaus
Vyresnysis specialistas
Andrius Urbanavičius

Su paženklintomis vietovėje žemės sklypo ribomis aprašytomis ... 2011 ... m.
... 03 ... mėn. 15 d. žemės sklypo paženklinimo-parodymo akte, ir nustatyto ploto sutinku:
Žemės savininkas (naudotojas):

LIETUVOS RESPUBLIKA

(vardas, pavardė) (parašas) (data)

Nacionalinės žemės tarnybos prie Žemės ūkio ministerijos
Svenčionių ... žemėtvarkos skyrius
Patikrino: ...
Suderino: ...
2012-10-25



LICENCIJOS NR.G-675(666)

Pareigos	Parašas	Vardas, pavardė	Data
DIREKTORIAUS PAV.		RAMONAS KUDŽMA	2011 03 15
VYKDYTOJAS		GINTARAS PETUCHOVAS	2011 03 15

Vyresnysis kadastrinis specialistas
Sigitas Balsys

SKLYPO RIBOS PAŽYMĖTOS
KADASTRO ŽEMĖLAPYJE
VI REGISTRU CENTRO Vilniaus filialas
pareigos parašas v. parašas
2012 11 08

Sąskaita
Valstybinės miškų tarnybos
Miškų kontrolės skyriaus
Vilniaus teritorinio poskyrio
vyresnysis specialistas
Laimis Andriukonis
2012 05 24

ŽEMĖS SKLYPO PLANAS M 1:2000

Sklypo plotas 7681 m²

Žemės sklypo kadastro Nr. 8 6 8 0 0 0 0 5

KOORDINACIŲ ŽINIARAŠTIS

Koordinacių sistema LKS 94							
Taško Nr.	Kodas	X	Y	Taško Nr.	Kodas	X	Y
1	R	6112819.58	639410.22				
2	R	6112915.78	639429.71				
3	R	6112989.18	639427.75				
4	R	6112935.43	639508.89				
5	R	6112823.82	639432.68				
6	R	6112818.11	639424.72				

SKLYPO CENTRO KOORDINATĖS

Koordinacių sistema	Koordinatės X/Y	Planšeto nomenklatūra
Sistema, kurioje vykdyti matavimai	X=6112905 Y=639456	87/42
Valstybinė LKS-1994	X=6112905 Y=639456	87/42

Žiniaraštį sudarė

(parašas)

Gintaras Petuchovas
(vardas ir pavardė)

2M-M-1354
(kvalifikacijos pažymėjimo Nr.)

2011 03 15
(data)

DUOMENYS APIE ŽEMĖS NAUDOJIMO APRIBOJIMUS

Eil. Nr.	Kodas	Apribojimo sk. Nr.	Apribojimai	Žemės plotas, m ²
1	26	XXVI	Miško naudojimo apribojimai	7362

Ištrauka iš Lietuvos Administracinių teisių pažeidimų kodekso:

47 straipsnis. Pastovių žemėnaudos riboženklų sunaikinimas arba gadinimas - užtraukia baudą nuo dviejų šimtų penkiasdešimties iki penkių šimtų litų.

48 straipsnis. Geodezinio pagrindo punkto bei markseiderystės ženklų sunaikinimas arba gadinimas - užtraukia baudą nuo penkių šimtų iki vieno tūkstančio litų.



NEKILNOJAMOJO TURTO REGISTRO CENTRINIO DUOMENŲ BANKO IŠRAŠAS

2013-02-22 08:38:58

1. Nekilnojamojo turto registre įregistruotas turtas:

Registro Nr.: 44/1586940

Registro tipas: Žemės sklypas

Sudarymo data: 2013-02-19

Švenčionių r. sav. Švenčionėlių miesto sen. Švenčionėlių m.

Registro tvarkytojas: Valstybės įmonės Registrų centro Vilniaus filialas

2. Nekilnojamieji daiktai:

2.1.

Žemės sklypas

Švenčionių r. sav. Švenčionėlių miesto sen. Švenčionėlių m.

Unikalus Nr.: 4400-2600-6148

Kadastrinis Nr: 8677/0002:20 Švenčionėlių m. k.v.

Pagrindinė tikslinė naudojimo paskirtis: Miškų ūkio

Naudojimo būdas: Rekreacinių miškų sklypai

Žemės sklypo plotas: 1.0302 ha

Miško žemės plotas: 0.6700 ha

Kitos žemės plotas: 0.3602 ha

Matavimų tipas: Žemės sklypas suformuotas atliekant kadastrinius matavimus

Indeksuota žemės sklypo vertė: 5466 Lt

Indeksuota žemės sklypo vertė be miško: 24 Lt

Indeksuota miško vertė: 5442 Lt

Indeksuota miško medynų vertė: 5006 Lt

Žemės sklypo vertė: 1330 Lt

Vidutinė rinkos vertė: 8000 Lt

Vidutinės rinkos vertės nustatymo data: 2012-08-12

Kadastro duomenų nustatymo data: 2011-10-06

3. Daikto priklausiniai iš kito registro: įrašų nėra

4. Nuosavybė: įrašų nėra

5. Valstybės ir savivaldybių žemės patikėjimo teisė: įrašų nėra

6. Kitos daiktinės teisės : įrašų nėra

7. Juridiniai faktai: įrašų nėra

8. Žymos: įrašų nėra

9. Specialios naudojimo sąlygos:

9.1.

VI. Elektros linijų apsaugos zonos

Daiktas: žemės sklypas Nr. 4400-2600-6148, aprašytas p. 2.1.

[registravimo pagrindas: Nacionalinės žemės tarnybos teritorinio skyriaus vedėjo sprendimas, 2013-01-31, Nr. 45SK-(14.45.110.)-73

Plotas: 0.151 ha

[rašas galioja: Nuo 2013-02-19

9.2.

XXVI. Miško naudojimo apribojimai

Daiktas: žemės sklypas Nr. 4400-2600-6148, aprašytas p. 2.1.

[registravimo pagrindas: Nacionalinės žemės tarnybos teritorinio skyriaus vedėjo sprendimas, 2013-01-31, Nr. 45SK-(14.45.110.)-73

Plotas: 1.0302 ha

[rašas galioja: Nuo 2013-02-19

10. Daikto registravimas ir kadastro žymos:

10.1.

Kadastrinius matavimus atliko (kadastro žyma)

Uždaroji akcinė bendrovė "Geokada", a.k. 300019637

Daiktas: žemės sklypas Nr. 4400-2600-6148, aprašytas p. 2.1.

[registravimo pagrindas: Nekilnojamojo daikto kadastro duomenų byla, 2012-09-12, Kopija tikra

Kvalifikacijos pažymėjimas, Nr. 2M/M-1354

[rašas galioja: Nuo 2013-02-19

10.2.

Suformuotas naujas (daikto registravimas) Nacionalinės žemės tarnybos prie ŽŪM vyresnysis specialistas

Andrius Urbanavičius

Daiktas: žemės sklypas Nr. 4400-2600-6148, aprašytas p. 2.1.
[registravimo pagrindas: Nekilnojamojo daikto kadastro duomenų byla, 2012-09-12
Nacionalinės žemės tarnybos teritorinio skyriaus vedėjo
sprendimas, 2013-01-31, Nr. 45SK-(14.45.110.)-73
[rašas galioja: Nuo 2013-02-19

11. Registro pastabos ir nuorodos: įrašų nėra

12. Kita informacija: įrašų nėra


13. Informacija apie duomenų sandoriui tikslinimą: įrašų nėra

2013-02-22 08:38:58

Dokumentą atspausdino: Kadastro
specialistas



Raimondas
Pauliukevičius



Kopija tikra

Nacionalinės žemės tarnybos prie ŽŪM
Svenčionių skyriaus
vyresnysis specialistas

Andrius Urbanavičius

Zemės sklypas plane M 1:10000

ŽEMĖS SKLYPO PLANAS M 1:2000

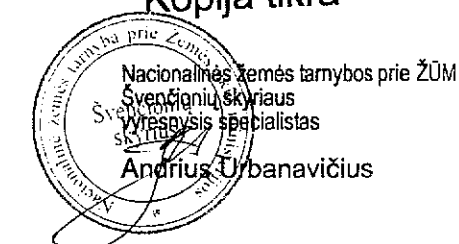
Sklypo plotas 10302 m²

Kadastras:	vietovė	Švenčionėlių m. . . .	blokas	sklypas
Žemės sklypo kadastro Nr.		6 6 7 7 0 0 0 2	0 0 2 0	

Gatvė, namo Nr.	
Kaimas (miestelis)	Švenčionėlių
Seniūnija	Švenčionėlių
Miestas (rajonas)	Švenčionėlių
Apskritis	Vilniaus

Gretimybė	Gretimų žemės sklypo kadastro Nr.	Pastabos
1-9		Vidaus kelias
9-1		Valstybinė žemė

Kopija tikra



Su paženklinimais vietovėje žemės sklypo ribomis, aprašytomis . . . 2011 . . . m.
. . . 10 . . . mėn. 06 d. žemės sklypo paženklinimo-parodymo akte, ir nustatytu plotu sutinku:
Žemės savininkas (naudotojas):

LIETUVOS RESPUBLIKA

(vardas, pavardė)

(parašas)

(data)

Nacionalinės žemės tarnybos prie Žemės ūkio ministerijos
Švenčionių žemėtvarkos skyrius
Patikrino: . . . SUDERINTA
Suderino: . . . Nacionalinė žemės tarnyba prie ŽŪM
(pareigos) . . . (vardas, pavardė)
Marija Levaišauskienė

2012-04-11



LICENCIJOS NR.G-675(666)

Pareigos	Parašas	Vardas, pavardė	Data
DIREKTORIAUS PAV.		RAMUNAS KUDZMA	2011 10 07
VYKDYTOJAS		GINTARAS PETUCHOVAS	2011 10 07

6117000
627200

SKLYPO RIBOS PAŽYMĖTOS
KADASTRO ŽEMĖLAPYJE
VI REGISTRŲ CENTRO Vilniaus filialas
Vyresnysis kadastrinis specialistas
Sigūtas Balsys

Suderinto

Valstybinės miškų tarnybos
Miškų kontrolės skyriaus
Vilniaus teritorinio poskyrio
vyriausioji specialistė
Daiva Jakštienė

2012-04-11

ŽEMĖS SKLYPO PLANAS M 1:2000

Sklypo plotas 10302 m²

Žemės sklypo kadastro Nr. 66770002

KOORDINACIŲ ŽINIARAŠTIS

Koordinacių sistema LKS 94							
Taško Nr.	Kodas	X	Y	Taško Nr.	Kodas	X	Y
1	R	6117227.14	627355.02				
2	R	6117221.50	627361.82				
3	R	6117213.33	627369.95				
4	R	6117204.43	627377.12				
5	R	6117189.60	627386.06				
6	R	6117168.20	627396.28				
7	R	6117146.92	627403.39				
8	R	6117115.46	627410.67				
9	R	6117095.46	627413.37				
10	R	6117082.82	627407.61				
11	R	6117050.77	627399.51				
12	R	6117032.04	627381.83				
13	R	6117021.69	627355.54				
14	R	6117060.12	627349.56				
15	R	6117120.13	627345.01				
16	R	6117198.07	627336.99				
17	R	6117212.95	627337.48				
18	R	6117221.12	627344.15				
SKLYPO CENTRO KOORDINATĖS							
Koordinacių sistema		Koordinatės X/Y		Planšeto nomenklatūra			
Sistema, kurioje vykdyti matavimai		X=6117127 Y=627374		85/43			
Valstybinė LKS-1994		X=6117127 Y=627374		85/43			
Žiniaraštį sudarė		Gintaras Petuchovas		2M-M-1354		2011 10 07	
(parašas)		(vardas ir pavardė)		(kvalifikacijos pažymėjimo Nr.)		(data)	

Ištrauka iš Lietuvos Administracinių teisių pažeidimų kodekso:

47 straipsnis. Pastovių žemėnaudos riboženklų sunaikinimas arba gadinimas - užtraukia baudą nuo dviejų šimtų penkiasdešimties iki penkių šimtų litų.

48 straipsnis. Geodezinio pagrindo punkto bei markšneiderystės ženklų sunaikinimas arba gadinimas - užtraukia baudą nuo penkių šimtų iki vieno tūkstančio litų.

DUOMENYS APIE ŽEMĖS NAUDOJIMO APRIBOJIMUS

Eil. Nr.	Kodas	Apribojimo sk. Nr.	Apribojimai	Žemės plotas, m ²
1	6	VI	Elektros linijų apsaugos zonos	1510
2	26	XXVI	Miško naudojimo apribojimai	10302



NEKILNOJAMOJO TURTO REGISTRO CENTRINIO DUOMENŲ BANKO IŠRAŠAS

2013-02-22 08:38:47

1. Nekilnojamojo turto registre įregistruotas turtas:

Registro Nr.: 44/1586935

Registro tipas: Žemės sklypas

Sudarymo data: 2013-02-19

Švenčionių r. sav. Švenčionių miesto sen. Švenčionių m.

Registro tvarkytojas: Valstybės įmonės Registrų centro Vilniaus filialas

2. Nekilnojamieji daiktai:

2.1.

Žemės sklypas

Švenčionių r. sav. Švenčionių miesto sen. Švenčionių m.

Unikalus Nr.: 4400-2600-5807

Kadastrinis Nr.: 8677/0002:11 Švenčionių m. k.v.

Pagrindinė tikslinė naudojimo paskirtis: Miškų ūkio

Naudojimo būdas: Rekreatinių miškų sklypai

Žemės sklypo plotas: 1.3717 ha

Miško žemės plotas: 1.1800 ha

Kitos žemės plotas: 0.1917 ha

Matavimų tipas: Žemės sklypas suformuotas atliekant kadastrinius matavimus

Indeksuota žemės sklypo vertė: 11982 Lt

Indeksuota žemės sklypo vertė be miško: 13 Lt

Indeksuota miško vertė: 11970 Lt

Indeksuota miško medynų vertė: 11203 Lt

Žemės sklypo vertė: 2821 Lt

Vidutinė rinkos vertė: 13900 Lt

Vidutinės rinkos vertės nustatymo data: 2012-08-12

Kadastro duomenų nustatymo data: 2011-10-06

3. Daikto priklausiniai iš kito registro: įrašų nėra

4. Nuosavybė: įrašų nėra

5. Valstybės ir savivaldybių žemės patikėjimo teisė: įrašų nėra

6. Kitos daiktinės teisės: įrašų nėra

7. Juridiniai faktai: įrašų nėra

8. Žymos: įrašų nėra

9. Specialios naudojimo sąlygos:

9.1.

XXVI. Miško naudojimo apribojimai

Daiktas: žemės sklypas Nr. 4400-2600-5807, aprašytas p. 2.1.

Įregistravimo pagrindas: Nacionalinės žemės tarnybos teritorinio skyriaus vedėjo sprendimas, 2013-01-31, Nr. 45SK-(14.45.110.)-71

Plotas: 1.3717 ha

Įrašas galioja: Nuo 2013-02-19

10. Daikto registravimas ir kadastro žymos:

10.1.

Kadastrinius matavimus atliko (kadastro žyma)

Uždaroji akcinė bendrovė "Geokada", a.k. 300019637

Daiktas: žemės sklypas Nr. 4400-2600-5807, aprašytas p. 2.1.

Įregistravimo pagrindas: Nekilnojamojo daikto kadastro duomenų byla, 2012-09-12
Kvalifikacijos pažymėjimas, Nr. 2M-M-1354

Įrašas galioja: Nuo 2013-02-19

10.2.

Suformuotas naujas (daikto registravimas)

Daiktas: žemės sklypas Nr. 4400-2600-5807, aprašytas p. 2.1.

Įregistravimo pagrindas: Nekilnojamojo daikto kadastro duomenų byla, 2012-09-12
Nacionalinės žemės tarnybos teritorinio skyriaus vedėjo sprendimas, 2013-01-31, Nr. 45SK-(14.45.110.)-71

Įrašas galioja: Nuo 2013-02-19

Kopija tikra

Nacionalinės žemės tarnybos prie ŽŪM
Švenčionių skyriaus
vyresnysis specialistas
Andrius Urbanavičius


Registro pastabos ir nuorodos: įrašų nėra

Kita informacija: įrašų nėra

3. Informacija apie duomenų sandoriui tikslinimą: įrašų nėra


2013-02-22 08:38:47

Dokumentą atspausdino: Kadas
specialistas



Raimondas
Pauliukevičius

Kopija tikra



Nacionalinės žemės tarnybos prie ŽŪM
Švenčionių skyriaus
skvyresnysis specialistas

Andrius Urbanavičius

Žemės sklypas plane M 1:10000

ŽEMĖS SKLYPO PLANAS M 1:2000


Sklypo plotas 13717 m²

Kadastro:	vieta:	Švenčionių m. . .	blokas	sklypas
Žemės sklypo kadastro Nr.	8	6	7	7 0 0 0 2 0 0 1 1

Gatvė, namo Nr.	
Kaimas (miestelis)	Švenčionių
Seniūnija	Švenčionių
Miestas (rajonas)	Švenčionių
Apskritis	Vilniaus

Gretimybė	Gretimo žemės sklypo kadastro Nr.	Pastabos
1-5		Vidaus kelias
5-11		Valstybinė žemė
11-16		Pušų g.
16-20		Vidaus kelias
20-1		Valstybinė žemė

Kopija tikra


Nacionalinės žemės tarnybos prie ŽŪM
Švenčionių skyriaus
Vyresnysis specialistas
Andrius Urbanavičius

Su paženklintomis vietovėje žemės sklypo ribomis, aprašytomis . . . 2011 . . . m.
10 . . . mėn. 06 d. žemės sklypo paženklavimo-parodymo akte, ir nustatytu plotu sutinku:
Žemės savininkas (naudotojas):

LIETUVOS RESPUBLIKA

(vardas, pavardė)

(parašas)

(data)

Nacionalinės žemės tarnybos prie Žemės ūkio ministerijos
Švenčionių žemėtvarkos skyrius

Švenčionių skyriaus
vyr. specialistas:
2012-04-11
Artūras Korokovas

Patikrino:

SUDERINTA

Suderino:

Nacionalinės žemės tarnybos prie ŽŪM


(pareigų švenčionių skyriaus vedėja)

Marija Levarauskienė

(ardas, pavardė)

A.V.

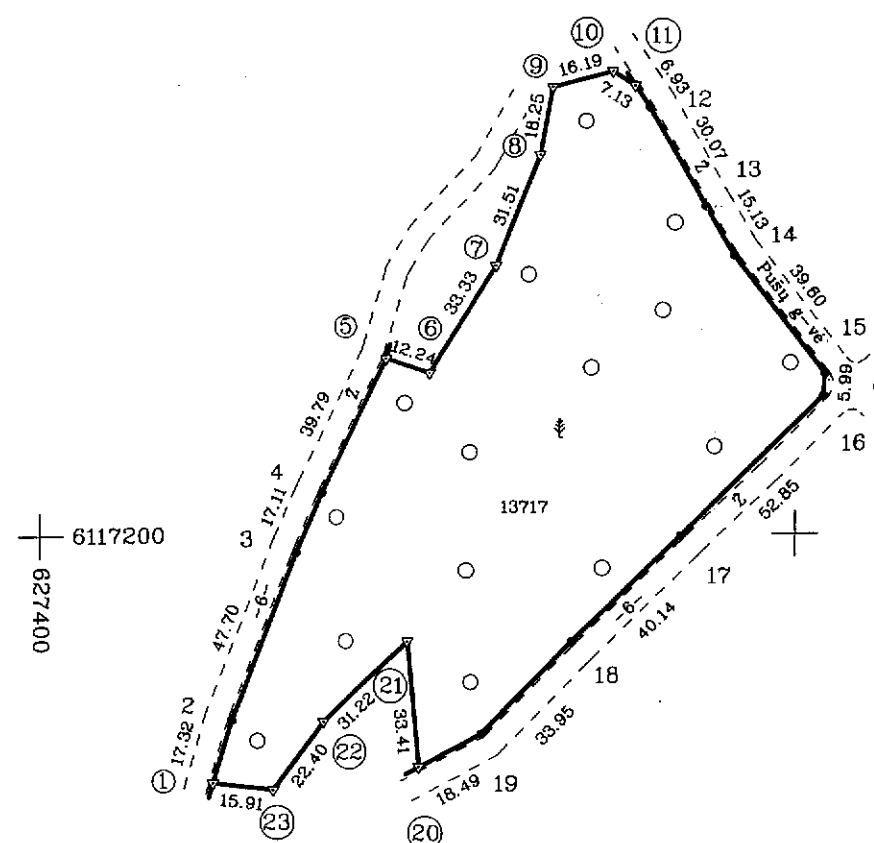
2013-01-31



Geokada

LICENCIJOS NR.G-675(666)

Pareigos	Parašas	Vardas, pavardė	Data
DIREKTORIAUS PAV.		RAMŪNAS KUDŽMA	2011 10 07
VYKDYTOJAS		GINTARAS PETUCHOVAS	2011 10 07


Vyresnysis kadastrinis specialistas
Sigitas Balys

SKLYPO RIBOS PAŽYMĖTOS
KADASTRO ŽEMĖLAPYJE
REGISTRU CENTRO Vilniaus filialas

Valstybinės miškų tarnybos
Miškų kontrolės skyriaus
Vilniaus teritorinio poskyrio
vyriausioji specialistė
Daiva Jakštienė

2012-04-11

ŽEMĖS SKLYPO PLANAS M 1:2000

Sklypo plotas 13717 m²

Žemės sklypo kadastro Nr. 86770002

KOORDINACIŲ ŽINIARAŠTIS

Koordinacių sistema LKS 94							
Taško Nr.	Kodas	X	Y	Taško Nr.	Kodas	X	Y
1	R	6117134.29	627445.78				
2	R	6117150.93	627450.58				
3	R	6117195.52	627467.53				
4	R	6117211.23	627474.30				
5	R	6117246.91	627491.92				
6	R	6117243.10	627503.55				
7	R	6117271.53	627520.94				
8	R	6117300.87	627532.43				
9	R	6117318.82	627535.73				
10	R	6117322.90	627551.40				
11	R	6117319.06	627557.41				
12	R	6117313.31	627561.28				
13	R	6117287.14	627576.08				
14	R	6117274.06	627583.69				
15	R	6117242.63	627607.78				
16	R	6117236.65	627607.36				
17	R	6117199.66	627569.61				
18	R	6117171.62	627540.89				
19	R	6117147.25	627517.25				
20	R	6117138.49	627500.97				
21	R	6117171.75	627497.80				
22	R	6117150.48	627474.95				
23	R	6117132.50	627461.59				
SKLYPO CENTRO KOORDINATĖS							
Koordinacių sistema		Koordinatės X/Y		Planšeto nomenklatūra			
Sistema, kurioje vykdyti matavimai		X=6117222 Y=627532		85/43			
Valstybinė LKS-1994		X=6117222 Y=627532		85/43			
Žiniaraštį sudarė		Gintaras Petuchovas		2M-M-1354		2011 10 07	
		(parašas)		(kvalifikacijos pažymėjimo Nr.)		(data)	

Ištrauka iš Lietuvos Administracinių teisų pažeidimų kodekso:

47 straipsnis. Pastovių žemėnaudos riboženklų sunaikinimas arba gadinimas - užtraukia baudą nuo dviejų šimtų penkiasdešimties iki penkių šimtų litų.

48 straipsnis. Geodezinio pagrindo punkto bei markšneiderystės ženklų sunaikinimas arba gadinimas - užtraukia baudą nuo penkių šimtų iki vieno tūkstančio litų.

DUOMENYS APIE ŽEMĖS NAUDOJIMO APRIBOJIMUS

Eil. Nr.	Kodas	Apribojimo sk. Nr.	Apribojimai	Žemės plotas, m ²
1	26	XXVI	Miško naudojimo apribojimai	13717



NEKILNOJAMOJO TURTO REGISTRO CENTRINIO DUOMENŲ BANKO IŠRAŠAS

2013-02-22 08:38:19

1. Nekilnojamojo turto registre įregistruotas turtas:

Registro Nr.: **44/1586953**
 Registro tipas: **Žemės sklypas**
 Sudarymo data: **2013-02-19**
 Registro tvarkytojas: **Valstybės įmonės Registrų centro Vilniaus filialas**

2. Nekilnojamieji daiktai:

2.1. **Žemės sklypas**
Švenčionių r. sav. Švenčionių miesto sen. Švenčionių m.
 Unikalus Nr.: **4400-2600-6459**
 Kadastrinis Nr.: **8677/0002:22 Švenčionių m. k.v.**
 Pagrindinė tikslinė naudojimo paskirtis: **Miškų ūkio**
 Naudojimo būdas: **Rekreacinių miškų sklypai**
 Žemės sklypo plotas: **1.3454 ha**
 Miško žemės plotas: **1.2000 ha**
 Kitos žemės plotas: **0.1454 ha**
 Matavimų tipas: **Žemės sklypas suformuotas atliekant kadastrinius matavimus**
 Indeksuota žemės sklypo vertė: **7211 Lt**
 Indeksuota žemės sklypo vertė be miško: **10 Lt**
 Indeksuota miško vertė: **7202 Lt**
 Indeksuota miško medynų vertė: **6422 Lt**
 Žemės sklypo vertė: **1831 Lt**
 Vidutinė rinkos vertė: **8900 Lt**
 Vidutinės rinkos vertės nustatymo data: **2012-08-12**
 Kadastro duomenų nustatymo data: **2011-10-06**

3. Daikto priklausiniai iš kito registro: įrašų nėra

4. Nuosavybė: įrašų nėra

5. Valstybės ir savivaldybių žemės patikėjimo teisė: įrašų nėra

6. Kitos daiktinės teisės : įrašų nėra

7. Juridiniai faktai: įrašų nėra

8. Žymos: įrašų nėra

9. Specialios naudojimo sąlygos:

9.1. **VI. Elektros linijų apsaugos zonos**
 Daiktas: **žemės sklypas Nr. 4400-2600-6459, aprašytas p. 2.1.**
 Įregistravimo pagrindas: **Nacionalinės žemės tarnybos teritorinio skyriaus vedėjo sprendimas, 2013-01-31, Nr. 45SK-(14.45.110.)-72**
 Plotas: **0.04 ha**
 Įrašas galioja: **Nuo 2013-02-19**

9.2. **XXVI. Miško naudojimo apribojimai**
 Daiktas: **žemės sklypas Nr. 4400-2600-6459, aprašytas p. 2.1.**
 Įregistravimo pagrindas: **Nacionalinės žemės tarnybos teritorinio skyriaus vedėjo sprendimas, 2013-01-31, Nr. 45SK-(14.45.110.)-72**
 Plotas: **1.3454 ha**
 Įrašas galioja: **Nuo 2013-02-19**

10. Daikto registravimas ir kadastro žymos:

10.1. **Kadastrinius matavimus atliko (kadastro žyma)**
Uždaroji akcinė bendrovė "Geokada", a.k. 300019637
 Daiktas: **žemės sklypas Nr. 4400-2600-6459, aprašytas p. 2.1.**
 Įregistravimo pagrindas: **Nekilnojamojo daikto kadastro duomenų byla, 2012-09-12**
Kvalifikacijos pažymėjimas, Nr. 2M-M-1364
 Įrašas galioja: **Nuo 2013-02-19**

10.2. **Suformuotas naujas (daikto registravimas)**

Kopija tikra
 Nacionalinės žemės tarnybos prie ŽŪM teritorinio skyriaus vyresnysis specialistas
 Andrius Urbanavičius

Daiktas: žemės sklypas Nr. 4400-2600-6459, aprašytas p. 2.1.
[registravimo pagrindas: Nekilnojamojo daikto kadastro duomenų byla, 2012-09-12
Nacionalinės žemės tarnybos teritorinio skyriaus vedėjo
sprendimas, 2013-01-31, Nr. 45SK-(14.45.110.)-72
[rašas galioja: Nuo 2013-02-19

11. Registro pastabos ir nuorodos: įrašų nėra

12. Kita informacija: įrašų nėra

13. Informacija apie duomenų sandoriui tikslinimą: įrašų nėra

2013-02-22 08:38:19

Dokumentą atspausdino: Kadastro
specialistas



Raimondas
Pauliukevičius

Kopija tikra

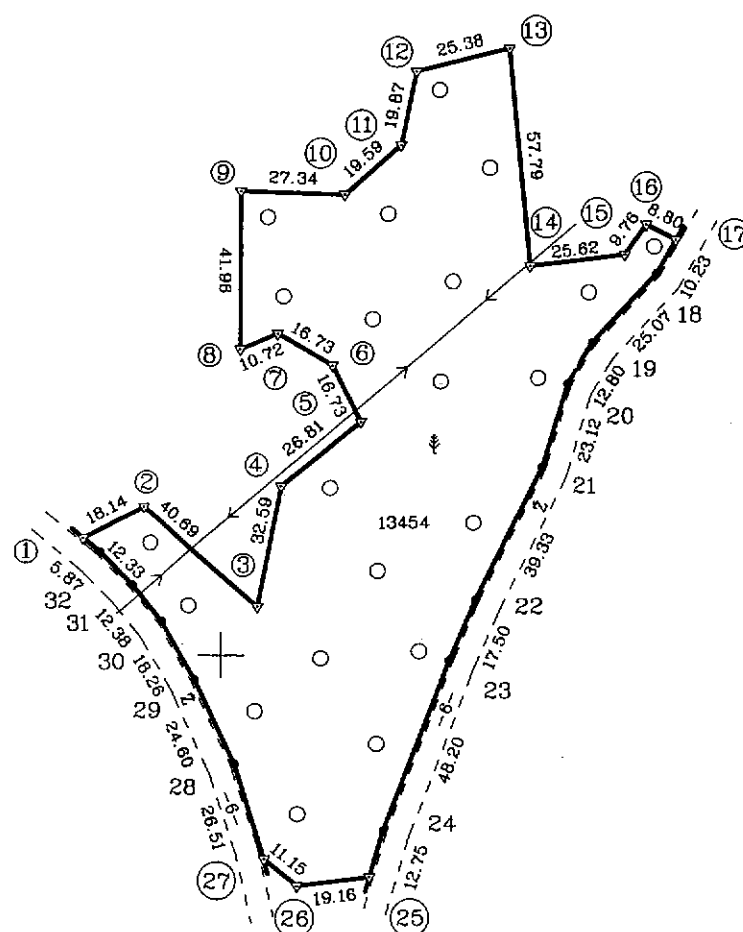


Nacionalinės žemės tarnybos prie ŽŪM
Sveikienų skyriaus
vyriausiojo specialistas
Andrius Urbanavičius

Žemės sklypas plane M 1:10000

ŽEMĖS SKLYPO PLANAS M 1:2000

Sklypo plotas 13454 m²

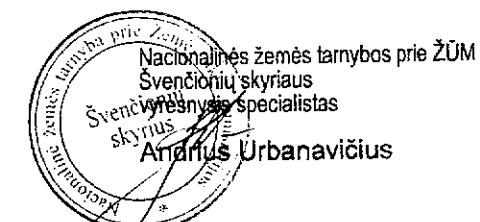


Kadastro:	vieta:	Švenčionių m.	blokas	sklypas
Žemės sklypo kadastro Nr.		8 6 7 7 0 0 0 2	0 0 2 1	

Gatvė, namo Nr.	
Kaimas (miestelis)	Švenčionių
Seniūnija	Švenčionių
Miestas (rajonas)	Švenčionių
Apskritis	Vilniaus

Gretimybė	Gretimo žemės sklypo kadastro Nr.	Pastabos
1-17		Valstybinė žemė
17-25		Vidaus kelias
25-27		Valstybinė žemė
27-1		Vidaus kelias

Kopija tikra



Su paženklinimais vietovėje žemės sklypo ribomis, aprašytomis ... 2011 ... m.
... 10 ... mėn. 06 d. žemės sklypo paženklinimo-parodymo akte, ir nustatytu plotu sutinku:
Žemės savininkas (naudotojas):
LIETUVOS RESPUBLIKA

(vardas, pavardė) (parašas) (data)

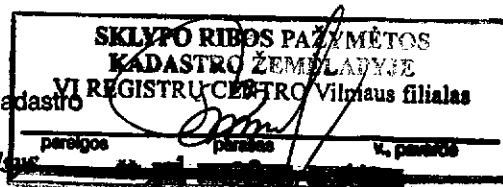
Nacionalinės žemės tarnybos prie Žemės ūkio ministerijos
Švenčionių ... žemėtvarkos skyrius
Patikrino: SUDERINTA
Suderino: Nacionalinės žemės tarnybos prie ŽŪM
Švenčionių skyriaus vadėja
(pareigos) (vardas, pavardė) Marija Levarauskienė
2012-04-11

Suderinto

Valstybinės miškų tarnybos
Miškų kontrolės skyriaus
Vilniaus teritorinio poskyrio
vyriausioji specialistė
Daiva Jakštienė

2012-04-11

Vyresnysis kadastro
specialistas
Sigitas Balys



LICENCIJOS NR.G-675(666)

Pareigos	Parašas	Vardas, pavardė	Data
DIREKTORIAUS PAV.		RAMŪNAS KUDŽMA	2011 10 07
VYKDYTOJAS		GINTARAS PETUCHOVAS	2011 10 07

ŽEMĖS SKLYPO PLANAS M 1:2000


Sklypo plotas 13454 m²

Žemės sklypo kadastro Nr. 8 6 7 7 0 0 0 2

KOORDINACIŲ ŽINIARAŠTIS

Koordinacių sistema LKS 94							
Taško Nr.	Kodas	X	Y	Taško Nr.	Kodas	X	Y
1	R	6117231.17	627362.70				
2	R	6117239.50	627378.81				
3	R	6117212.92	627409.62				
4	R	6117244.95	627415.66				
5	R	6117261.99	627436.36				
6	R	6117276.94	627428.85				
7	R	6117285.42	627414.43				
8	R	6117281.26	627404.55				
9	R	6117323.22	627404.37				
10	R	6117322.24	627431.69				
11	R	6117335.29	627446.30				
12	R	6117354.77	627450.23				
13	R	6117360.71	627474.90				
14	R	6117303.22	627480.82				
15	R	6117306.29	627506.26				
16	R	6117314.21	627511.97				
17	R	6117310.22	627519.81				
18	R	6117301.29	627514.82				
19	R	6117282.94	627497.74				
20	R	6117271.99	627491.12				
21	R	6117249.85	627484.46				
22	R	6117214.59	627467.04				
23	R	6117198.52	627460.11				
24	R	6117153.47	627442.98				
25	R	6117141.22	627439.45				
26	R	6117138.87	627420.43				
27	R	6117145.96	627411.82				
28	R	6117171.20	627403.72				
29	R	6117193.40	627393.12				
30	R	6117209.03	627383.68				
31	R	6117218.67	627375.91				
32	R	6117227.42	627367.22				

SKLYPO CENTRO KOORDINATĖS

Koordinacių sistema	Koordinatės X/Y	Planšeto nomenklatūra
Sistema, kurioje vykdyti matavimai	X=6117241 Y=627452	85/43
Valstybinė LKS-1994	X=6117241 Y=627452	85/43
Žiniaraštį sudarė 	Gintaras Petuchovas (vardas ir pavardė)	2M-M-1354 (kvalifikacijos pažymėjimo Nr.)
		2011 10 07 (data)

Ištrauka iš Lietuvos Administracinių teisinių pažeidimų kodekso:

47 straipsnis. Pastovių žemėnaudos riboženklų sunaikinimas arba gadinimas - užtraukia baudą nuo dviejų šimtų penkiasdešimties iki penkių šimtų litų.

48 straipsnis. Geodezinio pagrindo punkto bei markšėderystės ženklų sunaikinimas arba gadinimas - užtraukia baudą nuo penkių šimtų iki vieno tūkstančio litų.

DUOMENYS APIE ŽEMĖS NAUDOJIMO APRIBOJIMUS

Eil. Nr.	Kodas	Apribojimo sk. Nr.	Apribojimai	Žemės plotas, m ²
1	6	VI	Elektros linijų apsaugos zonos	400
2	26	XXVI	Miško naudojimo apribojimai	13454



VALSTYBĖS ĮMONĖ REGISTRŲ CENTRAS

Vincio Kudirkos g. 18-3, LT-03105 Vilnius, tel. (5) 2688 262, faks. (5) 2688 311, el.p. info@registrucentras.lt

NEKILNOJAMOJO TURTO REGISTRO CENTRINIO DUOMENŲ BANKO IŠRAŠAS
su istorija

2013-11-10 18:27:44

1. Nekilnojamojo turto registre įregistruotas turtas:

Registro Nr.: **44/1576214**
 Registro tipas: **Žemės sklypas**
 Sudarymo data: **2013-01-16**
Švenčionių r. sav. Švenčionėlių m.
 Registro tvarkytojas: **Valstybės įmonės Registrų centro Vilniaus filialas**

2. Nekilnojamieji daiktai:


2.1. **Žemės sklypas**
Švenčionių r. sav. Švenčionėlių m.
 Unikalus Nr.: **4400-2553-0088**
 Kadastrinis Nr.: **8677/0002:10 Švenčionėlių m. k.v.**
 Pagrindinė naudojimo paskirtis: **Miškų ūkio**
 Naudojimo būdas: **Rekreacinių miškų sklypai**
 Žemės sklypo plotas: **2.7563 ha**
 Miško žemės plotas: **1.8200 ha**
 Vandens telkinių plotas: **0.0310 ha**
 Kitos žemės plotas: **0.9053 ha**
 Matavimų tipas: **Žemės sklypas suformuotas atliekant kadastrinius matavimus**
 Indeksuota žemės sklypo vertė: **17315 Lt**
 Indeksuota žemės sklypo vertė be miško: **58 Lt**
 Indeksuota miško vertė: **17258 Lt**
 Indeksuota miško medynų vertė: **16162 Lt**
 Žemės sklypo vertė: **4088 Lt**
 Vidutinė rinkos vertė: **23600 Lt**
 Vidutinės rinkos vertės nustatymo data: **2012-10-04**
 Kadastro duomenų nustatymo data: **2012-10-04**

3. Daikto priklausiniai iš kito registro: įrašų nėra**4. Nuosavybė: įrašų nėra****5. Valstybės ir savivaldybių žemės patikėjimo teisė: įrašų nėra**

Kopija tikra

6. Kitos daiktinės teisės : įrašų nėra**7. Juridiniai faktai: įrašų nėra****8. Užlymos: įrašų nėra****9. Specialiosios žemės ir miško naudojimo sąlygos:**

- 9.1. **VI. Elektros linijų apsaugos zonos**
 Daiktas: **žemės sklypas Nr. 4400-2553-0088, aprašytas p. 2.1.**
 Įregistravimo pagrindas: **Nacionalinės žemės tarnybos teritorinio skyriaus vedėjo sprendimas, 2012-12-14, Nr. 45SK-(14.45.110)-471**
 Plotas: **0.1326 ha**
 Įrašas galioja: **Nuo 2013-01-17**
- 9.2. **XXVI. Miško naudojimo apribojimai**
 Daiktas: **žemės sklypas Nr. 4400-2553-0088, aprašytas p. 2.1.**
 Įregistravimo pagrindas: **Nacionalinės žemės tarnybos teritorinio skyriaus vedėjo sprendimas, 2012-12-14, Nr. 45SK-(14.45.110)-471**
 Plotas: **2.7253 ha**
 Įrašas galioja: **Nuo 2013-01-17**
- 9.3. **XXIX. Paviršinio vandens telkinių apsaugos zonos ir pakrantės apsaugos juostos**
 Daiktas: **žemės sklypas Nr. 4400-2553-0088, aprašytas p. 2.1.**
 Įregistravimo pagrindas: **Nacionalinės žemės tarnybos teritorinio skyriaus vedėjo sprendimas, 2012-12-14, Nr. 45SK-(14.45.110)-471**
 Plotas: **0.156 ha**
 Įrašas galioja: **Nuo 2013-01-17**
- 9.4. **XXVIII. Vandens telkiniai**



Daiktas: žemės sklypas Nr. 4400-2553-0088, aprašytas p. 2.1.
[registravimo pagrindas: Nacionalinės žemės tarnybos teritorinio skyriaus vedėjo
sprendimas, 2012-12-14, Nr. 45SK-(14.45.110)-471
Plotas: 0.031 ha
[rašas galioja: Nuo 2013-01-17

10. Daikto registravimas ir kadastro žymos:**10.1. Suformuotas naujas (daikto registravimas)**

Daiktas: žemės sklypas Nr. 4400-2553-0088, aprašytas p. 2.1.
[registravimo pagrindas: Nekilnojamojo daikto kadastro duomenų byla, 2012-10-04
Nacionalinės žemės tarnybos teritorinio skyriaus vedėjo
sprendimas, 2012-12-14, Nr. 45SK-(14.45.110)-471
[rašas galioja: Nuo 2013-01-17

10.2. Kadastrinius matavimus atliko (kadastro žyma)

Uždaroji akcinė bendrovė "Geokada", a.k. 300019637
Daiktas: žemės sklypas Nr. 4400-2553-0088, aprašytas p. 2.1.
[registravimo pagrindas: Nekilnojamojo daikto kadastro duomenų byla, 2012-10-04
Kvalifikacijos pažymėjimas, Nr. 2M-M-1354
Licencija, Nr. G-675-(666)
[rašas galioja: Nuo 2013-01-17


11. Registro pastabos ir nuorodos: įrašų nėra**12. Kita informacija: įrašų nėra****13. Informacija apie duomenų sandoriui tikslinimą: įrašų nėra****14. Asmenvardžių istorija: įrašų nėra**

2013-11-10 18:27:44

Dokumentą atspausdino:

ANDRIUS URBANAVIČIUS

Kopija tikra

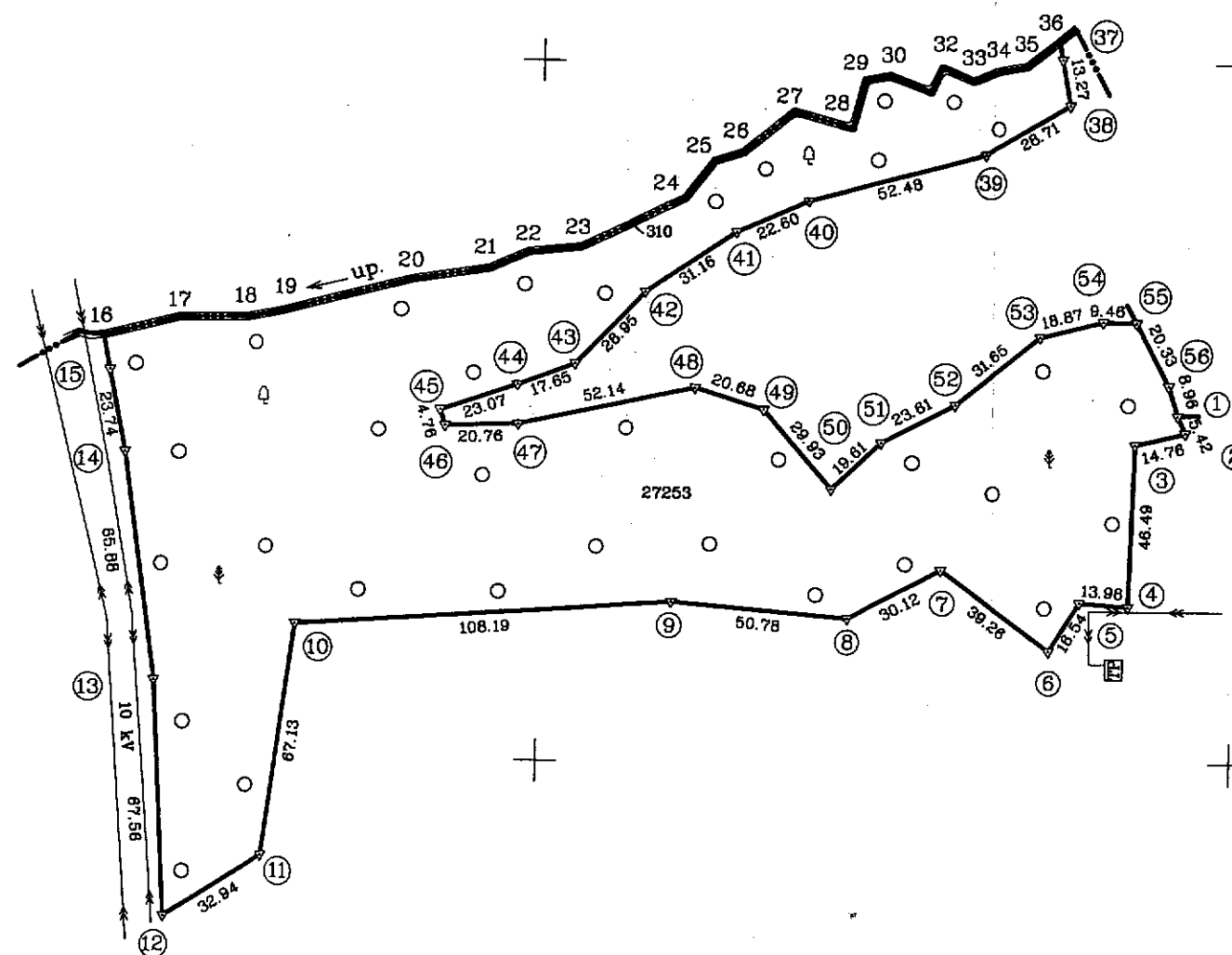


Nacionalinės žemės tarnybos prie ŽŪM
Švenčionių skyriaus
vyresnysis specialistas

Andrius Urbanavičius

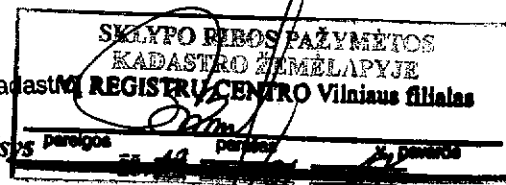
ŽEMĖS SKLYPO PLANAS M 1:2000

Sklypo plotas 27563 m²



Linijų anotacijų lentelė			
Gretimybė	Atstumas	Gretimybė	Atstumas
15-16	10.00	26-27	18.78
16-17	22.23	27-28	17.30
17-18	19.86	28-29	14.13
18-19	11.17	29-30	7.09
19-20	37.91	30-31	12.45
20-21	21.84	31-32	7.57
21-22	12.14	32-33	9.69
22-23	15.32	33-34	8.76
23-24	33.08	34-35	8.07
24-25	13.56	35-36	11.69
25-26	8.51	36-37	5.30

Vyresnysis kadastrinis specialistas
Sigitas Balsys



Valstybinės miškų tarnybos
Miškų kontrolės skyriaus
Vilniaus teritorinio poskyrio
vyriausioji specialistė
Daiva Jakštienė

Kadastras:	vieta:	Svečionėlių m. ...	blokas	sklypas
Žemės sklypo kadastro Nr.		8 6 7 7 0 0 0 2 0 0 1 0		

Gatvė, namo Nr.	
Kaimas (miestelis)	Svečionėlių
Seniūnija	Svečionėlių
Miestas (rajonas)	Svečionėlių
Apskritis	Vilniaus

Gretimybė	Gretimimo žemės sklypo kadastro Nr.	Pastabos
1-55		Valstybinė žemė
55-1	8824/0005:297	

Kopija tikra
Nacionalinės žemės tarnybos prie ŽŪM
Svečionėlių skyriaus
skyrinio vyresnysis specialistas
Andrius Urbanavičius

Su paženklinimais vietovėje žemės sklypo ribomis, aprašytomis 2012 m. ... mėn. 10 d. žemės sklypo paženklinimo-parodymo akte, ir nustatytu plotu sutinku:
Žemės savininkas (naudotojas):

LIETUVOS RESPUBLIKA

(vardas, pavardė) (parašas) (data)

Nacionalinės žemės tarnybos prie Žemės ūkio ministerijos
Svečionėlių ... žemėtvarkos skyrius
Patikrino: ...
Suderino: ...
Marija Levarauskienė



LICENCIJOS NR.G-675(666)

Pareigos	Parašas	Vardas, pavardė	Data
DIREKTORIAUS PAV.		RAMONAS KUDZMA	2012 10 08
VYKDYTOJAS		GINTARAS PETUCHOVAS	2012 10 08

ŽEMĖS SKLYPO PLANAS M 1:2000


Sklypo plotas 27563 m²

Žemės sklypo kadastro Nr. 8 6 7 7 0 0 0 2

KOORDINAČIŲ ŽINIARAŠTIS

Koordinatų sistema LKS 94							
Taško Nr.	Kodas	X	Y	Taško Nr.	Kodas	X	Y
1	R	6117899.71	627584.40	40	R	6117960.64	627477.03
2	R	6117894.77	627586.64	41	R	6117951.52	627456.35
3	R	6117891.37	627572.28	42	R	6117934.30	627430.38
4	R	6117844.91	627570.75	43	R	6117913.57	627410.17
5	R	6117845.99	627556.81	44	R	6117907.45	627393.61
6	R	6117832.00	627547.98	45	R	6117900.12	627371.74
7	R	6117855.03	627516.19	46	R	6117895.58	627373.16
8	R	6117841.10	627489.49	47	R	6117896.24	627393.91
9	R	6117845.64	627438.91	48	R	6117906.90	627444.95
10	R	6117838.40	627330.96	49	R	6117900.78	627464.70
11	R	6117771.95	627321.44	50	R	6117878.21	627484.35
12	R	6117754.49	627293.51	51	R	6117891.43	627498.84
13	R	6117821.95	627289.89	52	R	6117902.44	627519.73
14	R	6117887.21	627280.85	53	R	6117922.02	627544.60
15	R	6117910.51	627276.32	54	R	6117926.56	627562.92
16	R	6117920.33	627274.41	55	R	6117928.30	627572.38
17	R	6117925.58	627296.01	56	R	6117908.28	627581.80
18	R	6117925.89	627315.87				
19	R	6117927.99	627326.84				
20	R	6117937.37	627363.57				
21	R	6117940.57	627385.17				
22	R	6117945.41	627396.30				
23	R	6117946.97	627411.54				
24	R	6117961.11	627441.45				
25	R	6117971.80	627449.79				
26	R	6117974.38	627457.90				
27	R	6117986.11	627472.56				
28	R	6117981.53	627489.24				
29	R	6117995.14	627493.03				
30	R	6117996.43	627500.00				
31	R	6117991.96	627511.62				
32	R	6117998.79	627514.89				
33	R	6117994.98	627523.80				
34	R	6117997.89	627532.06				
35	R	6117999.51	627539.97				
36	R	6118006.64	627549.23				
37	R	6118001.43	627550.20				
38	R	6117988.38	627552.62				
39	R	6117973.97	627527.79				

SKLYPO CENTRO KOORDINATĖS

Koordinatų sistema	Koordinatės X/Y	Planšetų nomenklatura
Sistema, kurioje vykdyti matavimai	X=6117886 Y=627347	85/43
Valstybinė LKS-1994	X=6117886 Y=627347	85/43
Žiniaraštį sudarė  Gintaras Petuchovas	2M-M-1354 (kvalifikacijos pažymėjimo Nr.)	2012 10 08 (data)

Ištrauka iš Lietuvos Administracinių teisų pažeidimų kodekso:

47 straipsnis. Pastovių žemėnaudos riboženklų sunaikinimas arba gadinimas - užtraukia baudą nuo dviejų šimtų penkiasdešimties iki penkių šimtų litų.

48 straipsnis. Geodezinio pagrindo punkto bei markšėderystės ženklų sunaikinimas arba gadinimas - užtraukia baudą nuo penkių šimtų iki vieno tūkstančio litų.

DUOMENYS APIE ŽEMĖS NAUDOJIMO APRIBOJIMUS

Eil. Nr.	Kodas	Apribojimo sk. Nr.	Apribojimai	Žemės plotas, m ²
1	6	VI	Elektros linijų apsaugos zonos	1326
2	26	XXVI	Miško naudojimo apribojimai	27253
3	28	XXVIII	Vandens telkiniai	310
4	29	XXIX	Vandens telkinių apsaugos juostos ir zonos	1560



VALSTYBĖS ĮMONĖ REGISTRŲ CENTRAS

Vincas Kudirkos g. 18-3, LT-03105 Vilnius, tel. (5) 2688 262, faks. (5) 2688 311, el.p. info@registrucentras.lt

NEKILNOJAMOJO TURTO REGISTRO CENTRINIO DUOMENŲ BANKO IŠRAŠAS
su istorija

2013-11-10 18:23:39

1. Nekilnojamojo turto registre įregistruotas turtas:Registro Nr.: **44/1576069**Registro tipas: **Žemės sklypas**Sudarymo data: **2013-01-16****Švenčionių r. sav. Švenčionėlių m.**Registro tvarkytojas: **Valstybės įmonės Registrų centro Vilniaus filialas****2. Nekilnojamieji daiktai:**

2.1.

Žemės sklypas**Švenčionių r. sav. Švenčionėlių m.**Unikalus Nr.: **4400-2552-2778**Kadastrinis Nr: **8677/0001:20 Švenčionėlių m. k.v.**Pagrindinė naudojimo paskirtis: **Miškų ūkio**Naudojimo būdas: **Rekreacinių miškų sklypai**Žemės sklypo plotas: **0.9491 ha**Miško žemės plotas: **0.8200 ha**Vandens telkinių plotas: **0.0417 ha**Kitos žemės plotas: **0.0874 ha**Matavimų tipas: **Žemės sklypas suformuotas atliekant kadastrinius matavimus**Indeksuota žemės sklypo vertė: **2949 Lt**Indeksuota žemės sklypo vertė be miško: **10 Lt**Indeksuota miško vertė: **2939 Lt**Indeksuota miško medynų vertė: **2366 Lt**Žemės sklypo vertė: **857 Lt**Vidutinė rinkos vertė: **4300 Lt**Vidutinės rinkos vertės nustatymo data: **2012-07-12**Kadastro duomenų nustatymo data: **2012-10-04****3. Daikto priklausiniai iš kito registro: įrašų nėra****4. Nuosavybė: įrašų nėra****5. Valstybės ir savivaldybių žemės patikėjimo teisė: įrašų nėra****6. Kitos daiktinės teisės : įrašų nėra**

Kopija tikra

7. Juridiniai faktai: įrašų nėra**8. Žymos: įrašų nėra****9. Specialiosios žemės ir miško naudojimo sąlygos:**

9.1.

VI. Elektros linijų apsaugos zonosDaiktas: **žemės sklypas Nr. 4400-2552-2778, aprašytas p. 2.1.**Įregistravimo pagrindas: **Nacionalinės žemės tarnybos teritorinio skyriaus vedėjo sprendimas, 2012-12-14, Nr. 45SK-(14.45.110)-474**Plotas: **0.0549 ha**Įrašas galioja: **Nuo 2013-01-16**


9.2.

XXVI. Miško naudojimo apribojimaiDaiktas: **žemės sklypas Nr. 4400-2552-2778, aprašytas p. 2.1.**Įregistravimo pagrindas: **Nacionalinės žemės tarnybos teritorinio skyriaus vedėjo sprendimas, 2012-12-14, Nr. 45SK-(14.45.110)-474**Plotas: **0.9074 ha**Įrašas galioja: **Nuo 2013-01-16**

9.3.

III. Geležinkelio kelių ir jų įrenginių apsaugos zonaDaiktas: **žemės sklypas Nr. 4400-2552-2778, aprašytas p. 2.1.**Įregistravimo pagrindas: **Nacionalinės žemės tarnybos teritorinio skyriaus vedėjo sprendimas, 2012-12-14, Nr. 45SK-(14.45.110)-474**Plotas: **0.0156 ha**Įrašas galioja: **Nuo 2013-01-16**

9.4.

XXIX. Paviršinio vandens telkinių apsaugos zonos ir pakrantės apsaugos juostos

Nacionalinės žemės tarnybos prie ŽŪM

Švenčionių skyriaus

Vyresnysis specialistas

Andrius Urbanavičius

Daiktas: žemės sklypas Nr. 4400-2552-2778, aprašytas p. 2.1.
[registravimo pagrindas: Nacionalinės žemės tarnybos teritorinio skyriaus vedėjo
sprendimas, 2012-12-14, Nr. 45SK-(14.45.110)-474
Plotas: 0.388 ha
[rašas galioja: Nuo 2013-01-16

9.5.

XXVIII. Vandens telkiniai

Daiktas: žemės sklypas Nr. 4400-2552-2778, aprašytas p. 2.1.
[registravimo pagrindas: Nacionalinės žemės tarnybos teritorinio skyriaus vedėjo
sprendimas, 2012-12-14, Nr. 45SK-(14.45.110)-474
Plotas: 0.0417 ha
[rašas galioja: Nuo 2013-01-16

10. Daikto registravimas ir kadastro žymos:

10.1. Suformuotas naujas (daikto registravimas)

Daiktas: žemės sklypas Nr. 4400-2552-2778, aprašytas p. 2.1.
[registravimo pagrindas: Nekilnojamojo daikto kadastro duomenų byla, 2012-02-03
Nacionalinės žemės tarnybos teritorinio skyriaus vedėjo
sprendimas, 2012-12-14, Nr. 45SK-(14.45.110)-474
[rašas galioja: Nuo 2013-01-16

10.2.

Kadastrinius matavimus atliko (kadastro žyma)
Uždaroji akcinė bendrovė "Geokada", a.k. 300019637

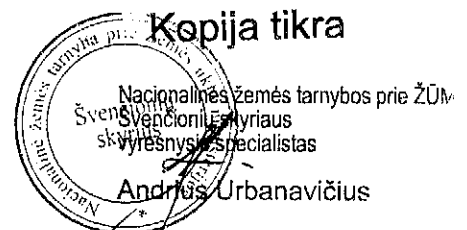
Daiktas: žemės sklypas Nr. 4400-2552-2778, aprašytas p. 2.1.
[registravimo pagrindas: Nekilnojamojo daikto kadastro duomenų byla, 2012-02-03
Kvalifikacijos pažymėjimas, Nr. 2M-M-1354
[rašas galioja: Nuo 2013-01-16

11. Registro pastabos ir nuorodos: [rašų nėra**12. Kita informacija: [rašų nėra****13. Informacija apie duomenų sandoriui tikslinimą: [rašų nėra****14. Asmenvardžių istorija: [rašų nėra**

2013-11-10 18:23:39

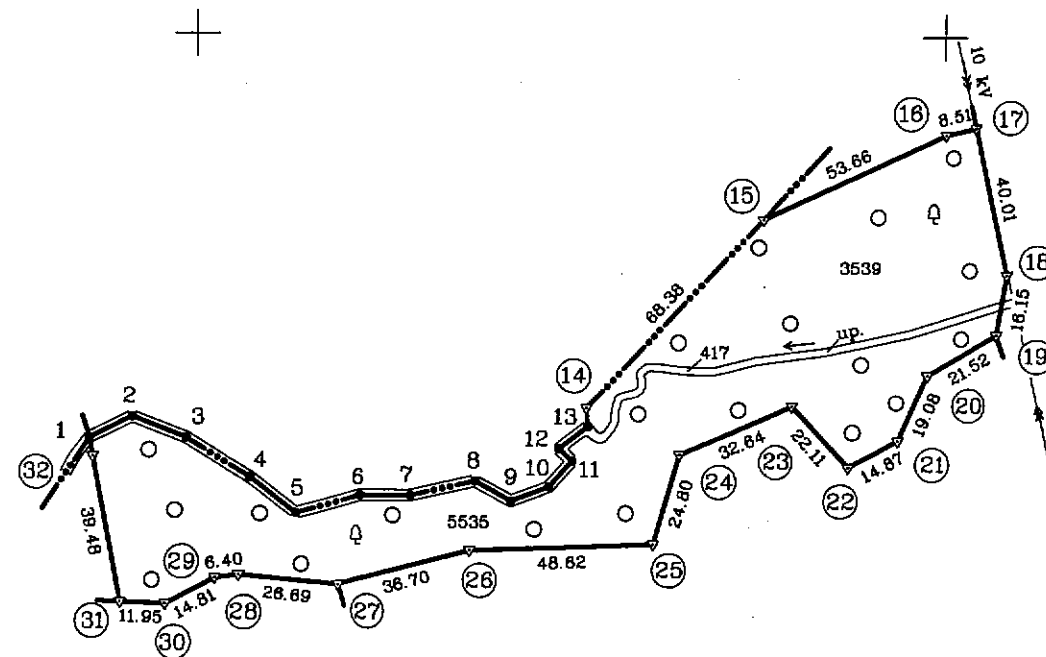
Dokumentą atspausdino:

ANDRIUS URBANAVIČIUS



ŽEMĖS SKLYPO PLANAS M 1:2000

Sklypo plotas 9491 m²



Linijų anotacijų lentelė	
Gretimybė	Atstumas
1-2	12.58
2-3	15.25
3-4	19.99
4-5	15.52
5-6	18.15
6-7	13.62
7-8	17.58
8-9	10.87
9-10	10.74
10-11	9.21
11-12	4.78
12-13	9.73
13-14	4.96

Vyresnysis kadastrinis specialistas
Sigita Balsys



Valstybinės miškų tarnybos
Miškų kadastro skyriaus
Vilniaus teritorinio poskyrio
vyriausioji specialistė
Daiva Jakštienė

Kadastras:	vieta:	Švenčionių m.	blokas	sklypas
Žemės sklypo kadastras Nr.	8	6	7	7 0 0 0 1 0 0 2 0

Gatvė, namo Nr.	
Kaimas (miestelis)	Švenčionių
Seniūnija	Švenčionių
Miestas (rajonas)	Švenčionių
Apskritis	Vilniaus

Gretimybė	Gretimo žemės sklypo kadastras Nr.	Pastabos
1-15	8624/0005:392	
15-17		Valstybinė žemė
17-19	8677/8001:1	
19-27		Valstybinė žemė
27-31	8677/0001:120	
31-1		Valstybinė žemė

Kopija tikra
Nacionalinės žemės tarnybos prie ŽŪM
Švenčionių skyriaus
vyresnysis specialistas
Andrius Urbanavičius

Su paženklinimais vietovėje žemės sklypo ribomis, aprašytomis 2012... m.
... 10... mėn. 04 d. žemės sklypo paženklinimo-parodymo akte, ir nustatytu plotu sutinku:
Žemės savininkas (naudotojas):

LIETUVOS RESPUBLIKA

(vardas, pavardė)

(parašas)

(data)

Nacionalinės žemės tarnybos prie žemės ūkio ministerijos
Švenčionių... žemėtvarkos skyrius
Patikrino: ... Nacionalinės žemės tarnybos prie ŽŪM
Suderino: ... Švenčionių skyriaus vedėja
(parašas) Marija Levarauskienė (vardas, pavardė) (data) 2012-11-23
Artūras Korolkovas

Geokada

LICENCIJOS NR.G-675(666)

Pareigos	Parašas	Vardas, pavardė	Data
DIREKTORIAUS PAV.		RAMŪNAS KUDŽMA	2012/10/08
VYKDYTOJAS		GINTARAS PETUCHOVAS	2012/10/08

ŽEMĖS SKLYPO PLANAS M 1:2000

Sklypo plotas 9491 m²

Žemės sklypo kadastro Nr. 8 6 7 7 0 0 0 1

KOORDINACIŲ ŽINIARAŠTIS

Koordinatų sistema LKS 94

Taško Nr.	Kodas	X	Y	Taško Nr.	Kodas	X	Y
1	R	6117692.77	626772.78				
2	R	6117698.33	626784.07				
3	R	6117692.75	626798.26				
4	R	6117682.34	626815.32				
5	R	6117672.92	626827.66				
6	R	6117677.61	626845.19				
7	R	6117677.74	626858.81				
8	R	6117681.67	626875.95				
9	R	6117676.47	626885.49				
10	R	6117680.29	626895.53				
11	R	6117687.23	626901.58				
12	R	6117690.47	626898.07				
13	R	6117696.45	626905.75				
14	R	6117701.39	626905.32				
15	R	6117751.56	626951.79				
16	R	6117774.09	627000.49				
17	R	6117775.92	627008.80				
18	R	6117738.84	627017.39				
19	R	6117720.92	627014.69				
20	R	6117710.29	626995.98				
21	R	6117692.84	626988.26				
22	R	6117685.82	626975.15				
23	R	6117701.95	626980.03				
24	R	6117689.00	626930.07				
25	R	6117685.14	626923.30				
26	R	6117663.26	626874.72				
27	R	6117653.89	626839.24				
28	R	6117656.40	626812.67				
29	R	6117655.55	626806.33				
30	R	6117648.62	626793.24				
31	R	6117649.11	626781.30				
32	R	6117687.86	626773.74				

SKLYPO CENTRO KOORDINATĖS

Koordinatų sistema	Koordinatės X/Y	Planšetų nomenklatūra
Sistema, kurioje vykdyti matavimai	X=6117679 Y=626909	85/43
Valstybinė LKS-1994	X=6117679 Y=626909	85/43
Žiniaraštį sudarė	Gintaras Petuchovas (parasas)	2M-M-1354 (kvalifikacijos pažymėjimo Nr.)
		2019 10 08 (data)

Ištrauka iš Lietuvos Administracinių teisų pažeidimų kodekso:

47 straipsnis. Pastovių žemėnaudos riboženklų sunaikinimas arba gadinimas - užtraukia baudą nuo dviejų šimtų penkiasdešimties iki penkių šimtų litų.

48 straipsnis. Geodezinio pagrindo punkto bei markšneiderystės ženklų sunaikinimas arba gadinimas - užtraukia baudą nuo penkių šimtų iki vieno tūkstančio litų.

DUOMENYS APIE ŽEMĖS NAUDOJIMO APRIBOJIMUS

eil. Nr.	Kodas	Apribojimo sk. Nr.	Apribojimai	Žemės plotas, m ²
1	3	III	Geležinkelio kelių ir jų įrenginių apsaugos zona	158
2	6	VI	Elektros linijų apsaugos zonos	549
3	26	XXVI	Miško naudojimo apribojimai	9074
4	28	XXVIII	Vandens telkiniai	417
5	29	XXIX	Vandens telkinių apsaugos juostos ir zonos	3880



NEKILNOJAMOJO TURTO REGISTRO CENTRINIO DUOMENŲ BANKO IŠRAŠAS

2013-03-29 11:27:57

1. Nekilnojamojo turto registre įregistruotas turtas:

Registro Nr.: 44/1550985
Registro tipas: Žemės sklypas
Sudarymo data: 2012-10-11
Švenčionių r. sav. Švenčionėlių miesto sen. Švenčionėlių m.
Registro tvarkytojas: Valstybės įmonės Registrų centro Vilniaus filialas

2. Nekilnojamieji daiktai:

2.1. Žemės sklypas
Švenčionių r. sav. Švenčionėlių miesto sen. Švenčionėlių m.
Unikalus Nr.: 4400-2458-9253
Kadastrinis Nr.: 8677/0001:136 Švenčionėlių m. k.v.
Pagrindinė naudojimo paskirtis: Miškų ūkio
Naudojimo būdas: Rekreacinių miškų sklypai
Žemės sklypo plotas: 14.7124 ha
Miško žemės plotas: 13.5000 ha
Kelių plotas: 0.3911 ha
Vandens telkinių plotas: 0.0144 ha
Kitos žemės plotas: 0.8069 ha
Matavimų tipas: Žemės sklypas suformuotas atliekant kadastrinius matavimus
Indeksuota žemės sklypo vertė: 154630 Lt
Indeksuota žemės sklypo vertė be miško: 304 Lt
Indeksuota miško vertė: 154326 Lt
Indeksuota miško medynų vertė: 145675 Lt
Žemės sklypo vertė: 35946 Lt
Vidutinė rinkos vertė: 168000 Lt
Vidutinės rinkos vertės nustatymo data: 2012-07-12
Kadastro duomenų nustatymo data: 2011-10-17

3. Daikto priklausiniai iš kito registro: įrašų nėra

4. Nuosavybė: įrašų nėra

5. Valstybės ir savivaldybių žemės patikėjimo teisė: įrašų nėra

6. Kitos daiktinės teisės: įrašų nėra

7. Juridiniai faktai: įrašų nėra

8. Žymos: įrašų nėra

9. Specialios naudojimo sąlygos:

9.1. XXIX. Paviršinio vandens telkinių apsaugos zonos ir pakrantės apsaugos juostos
Daiktas: žemės sklypas Nr. 4400-2458-9253, aprašytas p. 2.1.
[registravimo pagrindas: Nacionalinės žemės tarnybos teritorinio žemėtvarkos skyriaus vedėjo sprendimas, 2013-03-05, Nr. 45SK-(14.45.110)-194
Plotas: 0.174 ha
[rašas galioja: Nuo 2013-03-27

9.2. VI. Elektros linijų apsaugos zonos
Daiktas: žemės sklypas Nr. 4400-2458-9253, aprašytas p. 2.1.
[registravimo pagrindas: Nacionalinės žemės tarnybos teritorinio žemėtvarkos skyriaus vedėjo sprendimas, 2013-03-05, Nr. 45SK-(14.45.110)-194
Plotas: 0.3709 ha
[rašas galioja: Nuo 2013-03-27

9.3. XXVIII. Vandens telkiniai
Daiktas: žemės sklypas Nr. 4400-2458-9253, aprašytas p. 2.1.
[registravimo pagrindas: Nacionalinės žemės tarnybos teritorinio žemėtvarkos skyriaus vedėjo sprendimas, 2013-03-05, Nr. 45SK-(14.45.110)-194
Plotas: 0.0144 ha
[rašas galioja: Nuo 2013-03-27

apija tikra

Nacionalinės žemės tarnybos prie ŽŪM
Švenčionėlių skyriaus
vyresnysis specialistas

Andrius Urbanavičius

4.

XXVI. Miško naudojimo apribojimai

Daiktas: žemės sklypas Nr. 4400-2458-9253, aprašytas p. 2.1.

[registravimo pagrindas: Nacionalinės žemės tarnybos teritorinio žemėtvarkos skyriaus vedėjo sprendimas, 2013-03-05, Nr. 45SK-(14.45.110)-194

Plotas: 14.3069 ha

[rašas galioja: Nuo 2013-03-27

10. Daikto registravimas ir kadastro žymos:

10.1.

Kadastrinius matavimus atliko (kadastro žyma)

Uždaroji akcinė bendrovė "Geokada", a.k. 300019637

Daiktas: žemės sklypas Nr. 4400-2458-9253, aprašytas p. 2.1.

[registravimo pagrindas: Nekilnojamojo daikto kadastro duomenų byla, 2012-02-03

Kvalifikacijos pažymėjimas, Nr. 2M-M-1354

[rašas galioja: Nuo 2013-03-27

10.2.

Suformuotas naujas (daikto registravimas)

Daiktas: žemės sklypas Nr. 4400-2458-9253, aprašytas p. 2.1.

[registravimo pagrindas: Nekilnojamojo daikto kadastro duomenų byla, 2012-02-03


Nacionalinės žemės tarnybos teritorinio žemėtvarkos skyriaus vedėjo sprendimas, 2013-03-05, Nr. 45SK-(14.45.110)-194

[rašas galioja: Nuo 2013-03-27

11. Registro pastabos ir nuorodos: [rašų nėra**12. Kita informacija: [rašų nėra****13. Informacija apie duomenų sandoriui tikslinimą: [rašų nėra**

2013-03-29 11:27:57

Dokumentą atspausdino: Kadastro specialistas



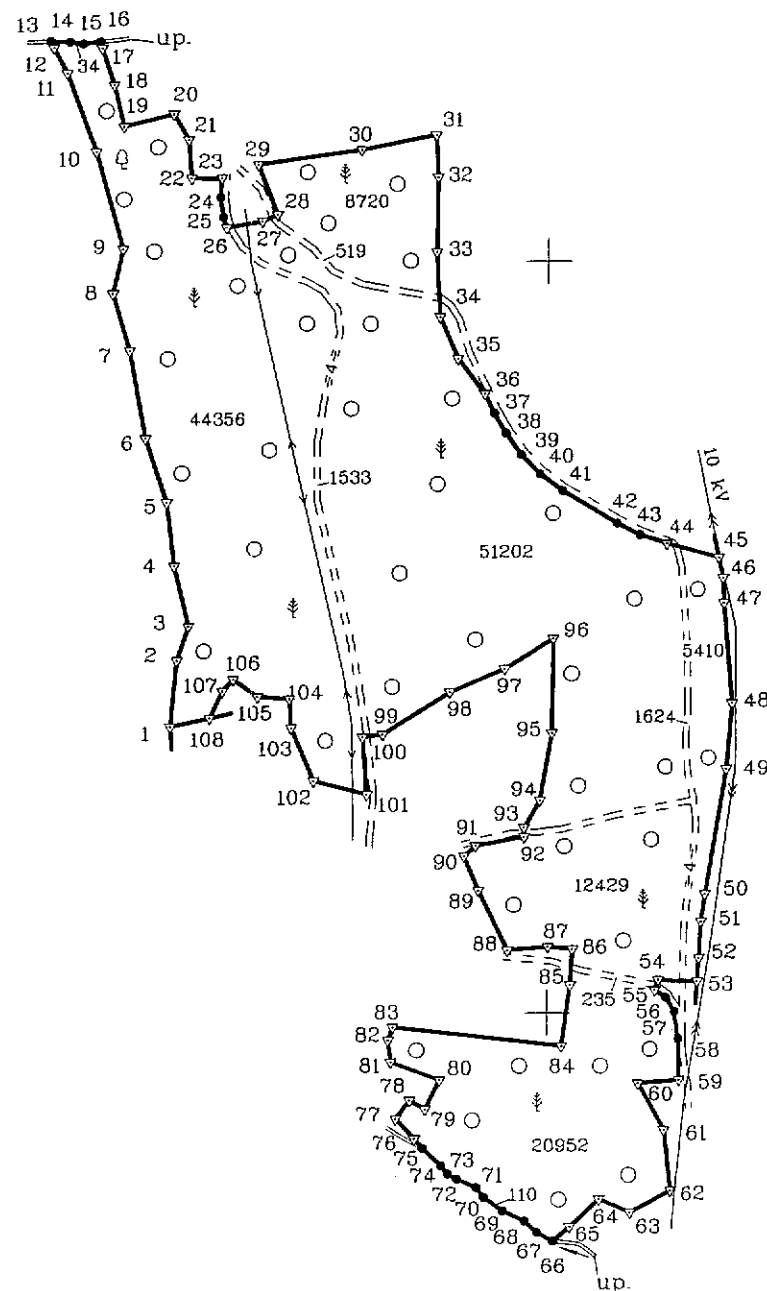
Raimondas Pauliukevičius

Kopija tikra

Nacionalinės žemės tarnybos prie ŽŪM
Sveikėlių skyriaus
Vyresnysis specialistas

Andrius Urbanavičius

Gretimybė	Atstumas	Gretimybė	Atstumas
1-2	44.28	55-56	8.77
2-3	23.88	56-57	10.92
3-4	41.30	57-58	18.34
4-5	42.54	58-59	27.14
5-6	44.93	59-60	28.01
6-7	59.36	60-61	35.16
7-8	39.50	61-62	40.30
8-9	30.24	62-63	31.02
9-10	66.93	63-64	22.31
10-11	55.86	64-65	26.59
11-12	19.14	65-66	14.46
12-13	5.00	66-67	12.26
13-14	13.07	67-68	11.29
14-15	8.94	68-69	16.08
15-16	11.51	69-70	15.12
16-17	4.50	70-71	8.32
17-18	25.81	71-72	14.10
18-19	28.30	72-73	7.19
19-20	33.51	73-74	7.01
20-21	19.69	74-75	16.74
21-22	25.57	75-76	8.30
22-23	20.49	76-77	18.24
23-24	12.56	77-78	15.17
24-25	13.39	78-79	11.68
25-26	7.22	79-80	21.35
26-27	24.70	80-81	34.33
27-28	10.81	81-82	14.52
28-29	35.66	82-83	9.06
29-30	69.97	83-84	112.92
30-31	50.87	84-85	40.67
31-32	27.88	85-86	24.01
32-33	49.58	86-87	16.27
33-34	43.06	87-88	26.86
34-35	30.32	88-89	44.07
35-36	29.68	89-90	24.75
36-37	14.42	90-91	10.54
37-38	15.19	91-92	32.54
38-39	17.62	92-93	6.18
39-40	17.92	93-94	20.99
40-41	18.79	94-95	45.46
41-42	41.95	95-96	62.90
42-43	16.78	96-97	37.84
43-44	19.35	97-98	39.78
44-45	37.17	98-99	52.76
45-46	13.78	99-100	13.69
46-47	16.62	100-101	38.24
47-48	67.19	101-102	36.89
48-49	43.98	102-103	38.31
49-50	84.36	103-104	19.33
50-51	18.26	104-105	21.35
51-52	24.33	105-106	20.28
52-53	15.49	106-107	10.60
53-54	26.84	107-108	19.78
54-55	7.19	108-1	26.73



Valstybinės miškų tarnybos
Miškų kontrolės skyriaus
Vilniaus teritorinio poskyrio
vyriausioji specialistė
Daiva Jakštienė
2012-04-11

VI REGISTRO CENTRO Vinteus filiales

Gretimybė	Gretimio žemės sklypo kadastro Nr.	Pastabos
1-23		Valstybinė žemė
23-26		Vidaus kelias
26-28		Valstybinė žemė
28-29		Vidaus kelias
29-36		Valstybinė žemė
36-44		Vidaus kelias
44-45		Valstybinė žemė
45-53	8677/8001:1	
53-54		Valstybinė žemė
54-59		Vidaus kelias
59-91		Valstybinė žemė
91-93		Vidaus kelias
93-100		Valstybinė žemė
100-101		Vidaus kelias
101-108		Valstybinė žemė
108-1	8677/0001:5	

Kopija tikrai

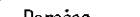

Nacionalinės žemės tarnybos prie ŽŪM
Sveptonių skyriaus
Vyresnysis specialistas (data)

Andrius Urbanavičius

Svečionių skyriaus
vyr. specialistas
2012-09-04
Antanas Korolkovas

(pareigos) *Levina* (parāšas) (vardas, pavārde)
Marija Levinauskienė

LICENCIJOS NR.G-675(666)

Pareigos	Parasas	Vardas, pavardė	Data
DIREKTORIAUS PAV.		RAMŪNAS KUDŽMA	2011 10 18
VYKDYTOJAS		GINTARAS PETUCHOVAS	2011 10 18

A. V.

ŽEMĖS SKLYPO PLANAS M 1:5000

Sklypo plotas 147124 m²

Žemės sklypo kadastro

3 6 7 7 0 0 0 1

KOORDINACIŲ ŽINIARAŠTIS

Koordinacių sistema LKS 94											
Taško Nr.	Kodas	X	Y	Taško Nr.	Kodas	X	Y	Taško Nr.	Kodas	X	Y
1	R	6117190.83	626981.27	39	R	6117371.27	626981.90	77	R	6116930.49	626899.49
2	R	6117234.90	626994.45	40	R	6117358.48	626994.45	78	R	6116942.54	626908.71
3	R	6117257.59	627009.50	41	R	6117347.23	627009.50	79	R	6116936.75	626918.85
4	R	6117297.77	627045.39	42	R	6117325.51	627045.39	80	R	6116955.92	626928.24
5	R	6117339.99	627060.31	43	R	6117317.84	627060.31	81	R	6116968.00	626896.11
6	R	6117382.69	627078.81	44	R	6117312.16	627078.81	82	R	6116982.42	626894.42
7	R	6117441.08	627114.72	45	R	6117302.58	627114.72	83	R	6116990.99	626897.35
8	R	6117478.93	627117.71	46	R	6117289.13	627117.71	84	R	6116978.00	627009.52
9	R	6117508.42	627118.31	47	R	6117272.52	627118.31	85	R	6117018.27	627015.20
10	R	6117572.88	627123.77	48	R	6117205.55	627123.77	86	R	6117042.23	627016.69
11	R	6117625.19	627119.89	49	R	6117161.74	627119.89	87	R	6117043.82	627000.50
12	R	6117642.03	627105.73	50	R	6117078.58	627105.73	88	R	6117041.62	626973.73
13	R	6117646.43	627103.14	51	R	6117060.50	627103.14	89	R	6117081.25	626954.45
14	R	6117645.82	627101.64	52	R	6117036.22	627101.64	90	R	6117103.97	626944.64
15	R	6117644.72	627100.51	53	R	6117020.77	627100.51	91	R	6117110.97	626952.52
16	R	6117645.82	627073.70	54	R	6117022.01	627073.70	92	R	6117116.93	626984.51
17	R	6117641.54	627071.44	55	R	6117015.18	627071.44	93	R	6117123.11	626984.42
18	R	6117617.00	627078.75	56	R	6117010.33	627078.75	94	R	6117141.15	626995.16
19	R	6117589.49	627084.70	57	R	6117001.17	627084.70	95	R	6117185.95	627003.00
20	R	6117597.42	627087.37	58	R	6116983.03	627087.37	96	R	6117248.85	627003.69
21	R	6117580.41	627088.14	59	R	6116955.90	627088.14	97	R	6117228.85	626971.57
22	R	6117554.92	627060.26	60	R	6116953.22	627060.26	98	R	6117213.43	626934.90
23	R	6117555.06	627077.55	61	R	6116922.61	627077.55	99	R	6117185.30	626890.26
24	R	6117542.54	627082.17	62	R	6116882.58	627082.17	100	R	6117183.69	626876.67
25	R	6117529.28	627054.92	63	R	6116867.75	627054.92	101	R	6117145.56	626879.53
26	R	6117522.49	627034.44	64	R	6116876.60	627034.44	102	R	6117154.55	626843.75
27	R	6117526.83	627015.04	65	R	6116858.42	627015.04	103	R	6117189.81	626828.76
28	R	6117531.08	627004.03	66	R	6116849.04	627004.03	104	R	6117209.10	626827.52
29	R	6117564.31	626993.23	67	R	6116854.85	626993.23	105	R	6117210.40	626806.21
30	R	6117573.66	626984.87	68	R	6116862.44	626984.87	106	R	6117222.03	626789.60
31	R	6117583.47	626970.35	69	R	6116869.34	626970.35	107	R	6117214.23	626782.42
32	R	6117555.63	626958.07	70	R	6116878.16	626958.07	108	R	6117196.44	626773.78
33	R	6117506.06	626952.99	71	R	6116884.75	626952.99				
34	R	6117463.06	626939.99	72	R	6116890.20	626939.99				
35	R	6117435.27	626933.72	73	R	6116893.71	626933.72				
36	R	6117411.89	626929.24	74	R	6116899.10	626929.24				
37	R	6117398.87	626917.22	75	R	6116910.75	626917.22				
38	R	6117385.71	626911.88	76	R	6116917.10	626911.88				

DUOMENYS APIE ŽEMĖS NAUDOJIMO APRIBOJIMUS

Eil. Nr.	Kodas	Apribojimo sk. Nr.	Apribojimai	Žemės plotas, m ²
1	6	VI	Elektros linijų apsaugos zonos	3709
2	26	XXVI	Miško naudojimo apribojimai	143069
3	28	XXVIII	Vandens telkiniai	144
4	29	XXIX	Vandens telkinių apsaugos juostos ir zonos	1740

CENTRO KOORDINATĖS			
Koordinacių sistema		Koordinatės X/Y	
Sistema, kurioje vykdyti matavimai		X=6117333 Y=626917	85/43
Valstybinė LKS-1994		X=6117333 Y=626917	85/43
Žiniaraštį sudarė		aras Petuchovas	2M-M-1354
		(parašas)	(kvalifikacijos pažymėjimo Nr.)
			2011 10 18
			(data)

Ištrauka iš Lietuvos Administracinių teisių pažeidimų k...

47 straipsnis. Pastovių žemėnaudos riboženklų sunaikinimas - užtraukia baudą nuo dviejų šimtų penkiasdešimties iki penkių šimtų...

48 straipsnis. Geodezinio pagrindo punkto bei markseklų sunaikinimas arba gadinimas - užtraukia baudą nuo penkių šimtų iki vieno tūkstančio litų.



NEKILNOJAMOJO TURTO REGISTRO CENTRINIO DUOMENŲ BANKO IŠRAŠAS

2012-11-08 10:36:30

1. Nekilnojamojo turto registre įregistruotas turtas:

Registro Nr.: 44/1556836
Registro tipas: Žemės sklypas
Sudarymo data: 2012-11-08
Švenčionių r. sav. Švenčionėlių miesto sen. Švenčionėlių m.
Registro tvarkytojas: Valstybės įmonės Registrų centro Vilniaus filialas

2. Nekilnojamieji daiktai:

2.1.

Žemės sklypas
Švenčionių r. sav. Švenčionėlių miesto sen. Švenčionėlių m.
Unikalus Nr.: 4400-2482-0031
Kadastrinis Nr: 8677/0002:70 Švenčionėlių m. k.v.
Pagrindinė tikslinė naudojimo paskirtis: Miškų ūkio
Naudojimo būdas: Rekreatinių miškų sklypai
Žemės sklypo plotas: 0.5522 ha
Miško žemės plotas: 0.3800 ha
Kitos žemės plotas: 0.1722 ha
Matavimų tipas: Žemės sklypas suformuotas atliekant kadastrinius matavimus
Indeksuota žemės sklypo vertė: 3278 Lt
Indeksuota žemės sklypo vertė be miško: 13 Lt
Indeksuota miško vertė: 3266 Lt
Indeksuota miško medynų vertė: 2981 Lt
Žemės sklypo vertė: 807 Lt
Vidutinė rinkos vertė: 4500 Lt
Vidutinės rinkos vertės nustatymo data: 2012-08-12
Kadastro duomenų nustatymo data: 2011-10-10

3. Daikto priklausiniai iš kito registro: įrašų nėra

4. Nuosavybė:

4.1.

Nuosavybės teisė
Savininkas: LIETUVOS RESPUBLIKA, a.k. 111105555
Daiktas: žemės sklypas Nr. 4400-2482-0031, aprašytas p. 2.1.
Įregistravimo pagrindas: Nacionalinės žemės tarnybos teritorinio skyriaus vedėjo sprendimas, 2012-10-25, Nr. 45SK-(14.45.110)-336
Įrašas galioja: Nuo 2012-11-08

5. Valstybės ir savivaldybių žemės patikėjimo teisė:

5.1.

Valstybinės žemės patikėjimo teisė
Patikėtinis: Nacionalinė žemės tarnyba prie Žemės ūkio ministerijos, a.k. 188704927
Daiktas: žemės sklypas Nr. 4400-2482-0031, aprašytas p. 2.1.
Įregistravimo pagrindas: Nacionalinės žemės tarnybos teritorinio skyriaus vedėjo sprendimas, 2012-10-25, Nr. 45SK-(14.45.110)-336
Įrašas galioja: Nuo 2012-11-08

6. Kitos daiktinės teisės: įrašų nėra

7. Juridiniai faktai: įrašų nėra

8. Žymos: įrašų nėra

9. Specialios naudojimo sąlygos:

9.1.

XXVI. Miško naudojimo apribojimai
Daiktas: žemės sklypas Nr. 4400-2482-0031, aprašytas p. 2.1.
Įregistravimo pagrindas: Nacionalinės žemės tarnybos teritorinio skyriaus vedėjo sprendimas, 2012-10-25, Nr. 45SK-(14.45.110)-336
Plotas: 0.5522 ha
Įrašas galioja: Nuo 2012-11-08

10. Daikto registravimas ir kadastro žymos:



Kopija tikra

Nacionalinės žemės tarnybos prie ŽŪM
Švenčionių r. sav. Švenčionėlių miesto sen. Švenčionėlių m. skyriaus specialistas

Andrius Urbanavičius

10.1.

Kadastrinius matavimus atliko (kadastro žyma)
 Uždaroji akcinė bendrovė "Geokada", a.k. 300019637
 Daiktas: žemės sklypas Nr. 4400-2482-0031, aprašytas p. 2.1.
 [registravimo pagrindas: Nekilnojamojo daikto kadastro duomenų byla, 2012-09-11
 Licencija, Nr. G-675-(666)
 Kvalifikacijos pažymėjimas, Nr. 2M-M-1354
 [rašas galioja: Nuo 2012-11-08

10.2.

Suformuotas naujas (daikto registravimas)
 Daiktas: žemės sklypas Nr. 4400-2482-0031, aprašytas p. 2.1.
 [registravimo pagrindas: Nekilnojamojo daikto kadastro duomenų byla, 2012-09-11
 Nacionalinės žemės tarnybos teritorinio skyriaus vedėjo
 sprendimas, 2012-10-25, Nr. 45SK-(14.45.110)-336
 [rašas galioja: Nuo 2012-11-08


11. Registro pastabos ir nuorodos: įrašų nėra

12. Kita informacija: įrašų nėra

13. Informacija apie duomenų sandoriui tikslinimą: įrašų nėra

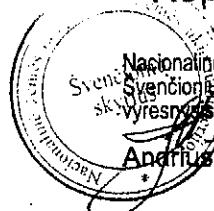
2012-11-08 10:36:30

Dokumentą atspausdino: Registratore



Kristina Linkevičiūtė

Kopija tikra



Nacionalinės žemės tarnybos prie ŽŪM
 Sveikintų skyriaus
 vyresnysis specialistas
 Andrius Urbanavičius

Žemės sklypas plane M 1:10000

ŽEMĖS SKLYPO PLANAS M 1:10000

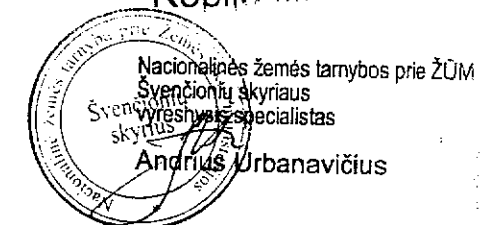
Sklypo plotas 5522 m²

Kadastras:	vieta	Švenčionėlių m. . . .	blokas	sklypas
Žemės sklypo kadastro Nr.	8	6	7	7 0 0 0 2 0 0 7 0

Gatvė, namo Nr.	
Kaimas (miestelis)	Švenčionėlių
Seniūnija	Švenčionėlių
Miestas (rajonas)	Švenčionėlių
Apskritis	Vilniaus

Gretimybė	Gretimų žemės sklypo kadastro Nr.	Pastabos
1-5		Valstybinė žemė
5-6	8677/0002:15	
6-1		Puškų g.

Kopija tikra



Su paženkintomis vietovėse žemės sklypo ribomis, aprašytomis . . . 2011 . . . m.
 . . . 10 . . . mėn. 10. d. žemės sklypo paženklinimo-parodymo akte, ir nustatytu plotu sutinku:
 Žemės savininkas (naudotojas):

LIETUVOS RESPUBLIKA

(vardas, pavardė)

(parašas)

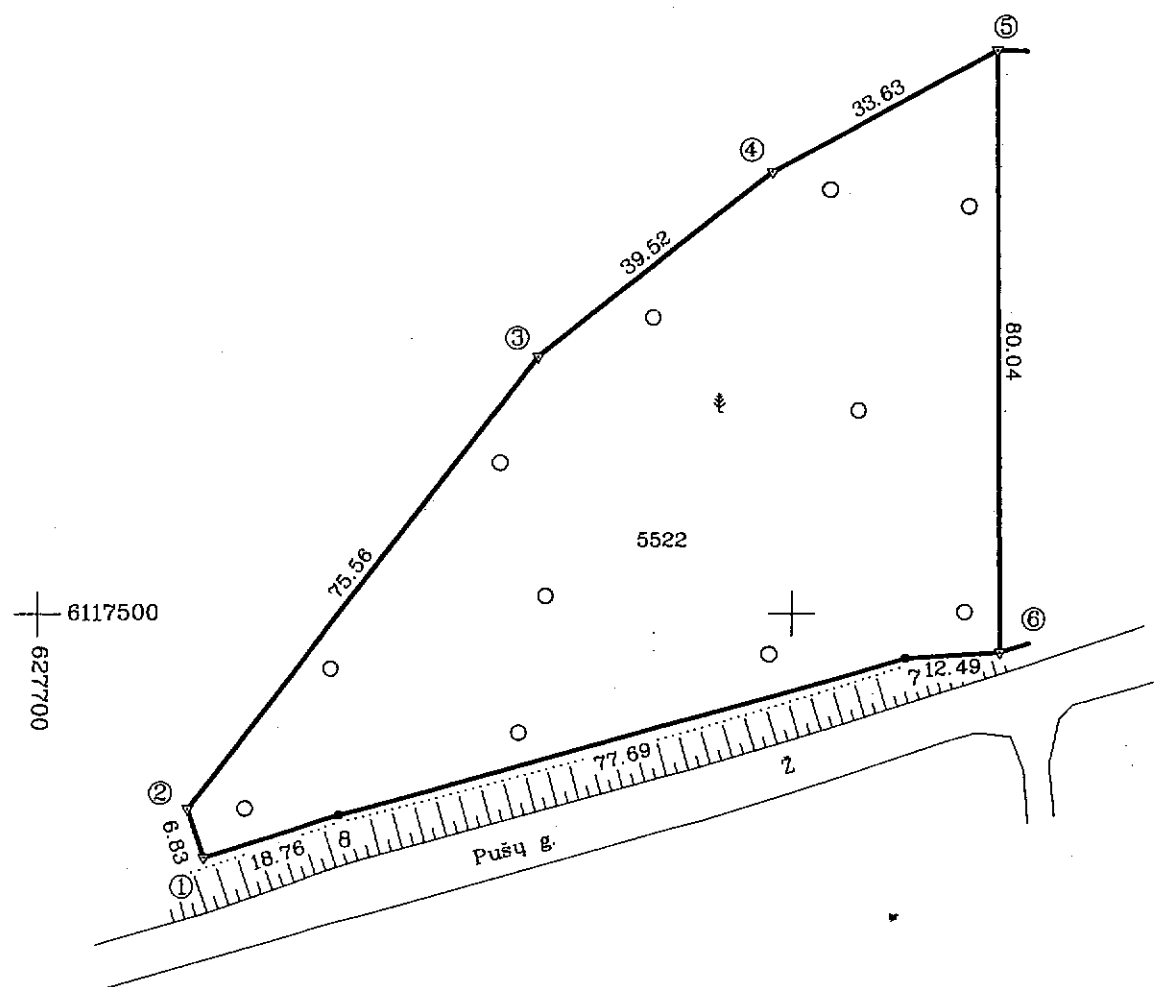
(data)

Nacionalinės žemės tarnybos prie Žemės ūkio ministerijos
 Švenčionių žemėtvarkos skyrius
 Patikrino: . . . Nacionalinės žemės tarnybos prie ŽŪM
 Suderino: . . . Švenčionių skyriaus vedėja
 (pareigos) (parašas) (data)
 Marija Levarauskienė
 2012-10-11
 A.V.



LICENCIJOS NR.G-675(666)

Pareigos	Parašas	Vardas, pavardė	Data
DIREKTORIAUS PAV.		RAMŪNAS KUDŽMA	2011 10 11
VYKDYTOJAS		GINTARAS PETUCHOVAS	2011 10 11



**SKLYPO RIBOS PAŽYMĖTOS
 KADASTRO ŽEMELAPYJE
 VI REGISTRU CENTRO Vilniaus filialas**
 Vyresnysis kadastro
 specialistas
 Sigita Balys

Suderinto

Valstybinės miškų tarnybos
 Miškų kontrolės skyriaus
 Vilniaus teritorinio poskyrio
 vyriausioji specialistė
 Daiva Jakštienė

2012-04-11

ŽEMĖS SKLYPO PLANAS M 1:1000

Sklypo plotas 5522 m²

Žemės sklypo kadastro Nr. 8 6 7 7 0 0 0 2

KOORDINACIŲ ŽINIARAŠTIS

Koordinacių sistema LKS 94							
Taško Nr.	Kodas	X	Y	Taško Nr.	Kodas	X	Y
1	R	6117467.60	627722.33				
2	R	6117474.08	627720.18				
3	R	6117534.05	627766.15				
4	R	6117558.66	627797.07				
5	R	6117574.60	627826.68				
6	R	6117494.57	627827.58				
7	R	6117493.93	627815.11				
8	R	6117473.15	627740.25				
SKLYPO CENTRO KOORDINATĖS							
Koordinacių sistema		Koordinatės X/Y		Planšeto nomenklatūra			
Sistema, kurioje vykdyti matavimai		X=6117516 Y=627789		85/43			
Valstybinė LKS-1994		X=6117516 Y=627789		85/43			
Žiniaraštį sudarė		Gintaras Petuchovas		2M-M-1354		2011 10 11	
		(parašas) (vardas ir pavardė)		(kvalifikacijos pažymėjimo Nr.)		(data)	

DUOMENYS APIE ŽEMĖS NAUDOJIMO APRIBOJIMUS

Eil. Nr.	Kodas	Apribojimo sk. Nr.	Apribojimai	Žemės plotas, m ²
1	26	XXVI	Miško naudojimo apribojimai	5522

Ištrauka iš Lietuvos Administracinių teisų pažeidimų kodekso:

47 straipsnis. Pastovių žemėnaudos riboženklų sunaikinimas arba gadinimas - užtraukia baudą nuo dviejų šimtų penkiasdešimties iki penkių šimtų litų.

48 straipsnis. Geodezinio pagrindo punkto bei markseiderystės ženklų sunaikinimas arba gadinimas - užtraukia baudą nuo penkių šimtų iki vieno tūkstančio litų.



VALSTYBĖS ĮMONĖ REGISTRŲ CENTRAS

V.Kudirkos g. 18-3, LT-03105 Vilnius, tel. (5) 2688 262, faks. (5) 2688 311, el.p. info@registrucentras.lt

NEKILNOJAMOJO TURTO REGISTRO CENTRINIO DUOMENŲ BANKO IŠRAŠAS

2012-10-24 13:53:20

1. Nekilnojamojo turto registre įregistruotas turtas:

Registro Nr.: 44/1553342

Registro tipas: Žemės sklypas

Sudarymo data: 2012-10-22

Švenčionių r. sav. Švenčionėlių miesto sen. Švenčionėlių m.

Registro tvarkytojas: Valstybės įmonės Registrų centro Vilniaus filialas

2. Nekilnojamieji daiktai:

2.1.

Žemės sklypas

Švenčionių r. sav. Švenčionėlių miesto sen. Švenčionėlių m.

Unikalus Nr.: 4400-2467-4200

Kadastrinis Nr: 8677/0002:65 Švenčionėlių m. k.v.

Pagrindinė tikslinė naudojimo paskirtis: Miškų ūkio

Naudojimo būdas: Rekreatinių miškų sklypai

Žemės sklypo plotas: 0.7466 ha

Miško žemės plotas: 0.4600 ha

Kitos žemės plotas: 0.2866 ha

Matavimų tipas: Žemės sklypas suformuotas atliekant kadastrinius matavimus

Indeksuota žemės sklypo vertė: 1064 Lt

Indeksuota žemės sklypo vertė be miško: 13 Lt

Indeksuota miško vertė: 1051 Lt

Indeksuota miško medynų vertė: 845 Lt

Žemės sklypo vertė: 313 Lt

Vidutinė rinkos vertė: 3100 Lt

Vidutinės rinkos vertės nustatymo data: 2012-08-12

Kadastro duomenų nustatymo data: 2011-10-06

3. Daikto priklausiniai iš kito registro: įrašų nėra

4. Nuosavybė:

4.1.

Nuosavybės teisė

Savininkas: LIETUVOS RESPUBLIKA, a.k. 111105555

Daiktas: žemės sklypas Nr. 4400-2467-4200, aprašytas p. 2.1.

Įregistravimo pagrindas: Nacionalinės žemės tarnybos teritorinio skyriaus vedėjo sprendimas, 2012-10-15, Nr. 45SK-(14.45.110)-281

Įrašas galioja: Nuo 2012-10-24

5. Valstybės ir savivaldybių žemės patikėjimo teisė:

5.1.

Valstybinės žemės patikėjimo teisė

Patikėtinis: Nacionalinė žemės tarnyba prie Žemės ūkio ministerijos, a.k. 188704927

Daiktas: žemės sklypas Nr. 4400-2467-4200, aprašytas p. 2.1.

Įregistravimo pagrindas: Nacionalinės žemės tarnybos teritorinio skyriaus vedėjo sprendimas, 2012-10-15, Nr. 45SK-(14.45.110)-281

Įrašas galioja: Nuo 2012-10-24

6. Kitos daiktinės teisės : įrašų nėra

7. Juridiniai faktai: įrašų nėra

8. Žymos: įrašų nėra

9. Specialios naudojimo sąlygos:

9.1.

XXVI. Miško naudojimo apribojimai

Daiktas: žemės sklypas Nr. 4400-2467-4200, aprašytas p. 2.1.

Įregistravimo pagrindas: Nacionalinės žemės tarnybos teritorinio skyriaus vedėjo sprendimas, 2012-10-15, Nr. 45SK-(14.45.110)-281

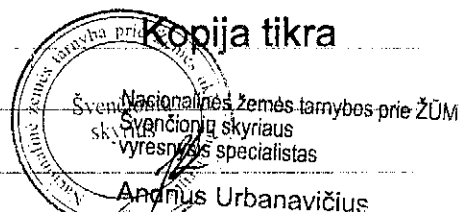
Plotas: 0.7466 ha

Įrašas galioja: Nuo 2012-10-23

9.2.

VI. Elektros linijų apsaugos zonos

Daiktas: žemės sklypas Nr. 4400-2467-4200, aprašytas p. 2.1.



[registravimo pagrindas: Nacionalinės žemės tarnybos teritorinio skyriaus vedėjo sprendimas, 2012-10-15, Nr. 45SK-(14.45.110)-281

Plotas: 0.226 ha

[rašas galioja: Nuo 2012-10-23

10. Daikto registravimas ir kadastro žymos:

10.1.

Kadastrinius matavimus atliko (kadastro žyma)

Uždaroji akcinė bendrovė "Geokada", a.k. 300019637

Daiktas: žemės sklypas Nr. 4400-2467-4200, aprašytas p. 2.1.

[registravimo pagrindas: Nekilnojamojo daikto kadastro duomenų byla, 2012-09-12
Licencija, Nr. G-675-(666)

Kvalifikacijos pažymėjimas, Nr. 2M-M-1354

[rašas galioja: Nuo 2012-10-23

10.2.

Suformuotas naujas (daikto registravimas)

Daiktas: žemės sklypas Nr. 4400-2467-4200, aprašytas p. 2.1.

[registravimo pagrindas: Nekilnojamojo daikto kadastro duomenų byla, 2012-09-12
Nacionalinės žemės tarnybos teritorinio skyriaus vedėjo
sprendimas, 2012-10-15, Nr. 45SK-(14.45.110)-281

[rašas galioja: Nuo 2012-10-23

11. Registro pastabos ir nuorodos: įrašų nėra



12. Kita informacija: įrašų nėra

13. Informacija apie duomenų sandoriui tikslinimą: įrašų nėra

2012-10-24 13:53:20

Dokumentą atspausdino: Registratore

Kristina Linkevičiūtė



Kopija tikra

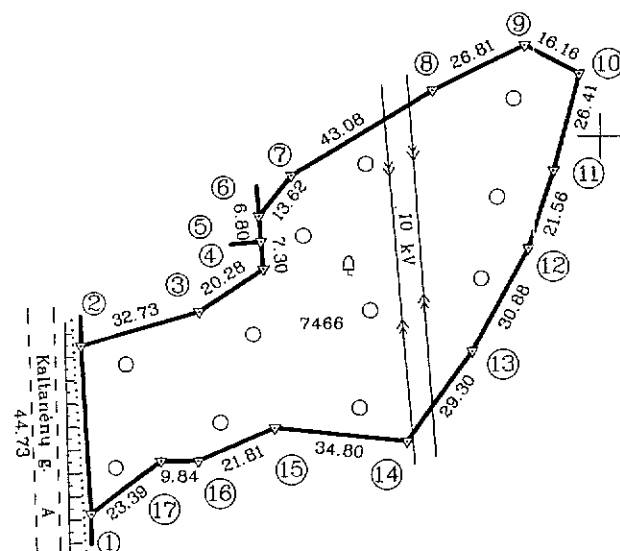
Nacionalinės žemės tarnybos prie ŽŪ.
Svenčionių skyriaus
vyresnysis specialistas

Andrius Urbanavičius

Žemės sklypas plane M 1:10000



ŽEMĖS SKLYPO PLANAS M 1:2000 Sklypo plotas 7466 m²



Kadastras:	vieta	Svečionėlių m.	blokas	sklypas
Žemės sklypo kadastro Nr.	8	6	7	7 0 0 0 2 0 0 6 5

Gatvė, namo Nr.	
Kaimas (miestelis)	Svečionėlių
Seniūnija	Svečionėlių
Miestas (rajonas)	Svečionėlių
Apskritis	Vilniaus

Gretimybė	Gretimio žemės sklypo kadastro Nr.	Pastabos
1-2		Kaltanėnų g.
2-5		Valstybinė žemė
5-6	8677/0002:16	
6-1		Valstybinė žemė

Kopija tikra

Nacionalinės žemės tarnybos prie ŽŪM
Svečionėlių skyriaus
vyresnysis specialistas
Andrius Urbanavičius

Su paženklinimais žemės sklypo ribomis, aprašytomis ... 2011 ... m.
... 10 ... mėn. 06 d. žemės sklypo paženklinimo-parodymo akte, ir nustatytu plotu sutinku:
Žemės savininkas (naudotojas):

LIETUVOS RESPUBLIKA

(vardas, pavardė)

(parašas)

(data)

Nacionalinės žemės tarnybos prie Žemės ūkio ministerijos
Svečionėlių ... žemėtvarkos skyrius
Patikrino: ...
Suderino: ... Nacionalinės žemės tarnybos prie ŽŪM
(pareigybės skyriaus vadovas) (vardas, pavardė) (data)
Marija Levauskienė A.V.



LICENCIJOS NR.G-675(666)

Pareigos	Parašas	Vardas, pavardė	Data
DIREKTORIAUS PAV.		RAMŪNAS KUDŽMA	2011 10 07
VYKDYTOJAS		GINTARAS PETUCHOVAS	2011 10 07

A.V.

Vyresnysis kadastro
specialistas
Sigitas Balsys

SKLYPO RIBOS PAŽYŲMŲ
KADASTRU ŽEMĖLAIS
VI REGISTRŲ CENTRO VILNIAUS ŠIŠLAS
pareigos parašas

Vaislybinės miškų tarnybos
Miškų kontrolės skyriaus
Vilniaus teritorinio poskyrio
vyriausioji specialistė
Daiva Jakštienė

2012-04-11

Ljms.

Gudaitis

6116800

627200

ŽEMĖS SKLYPO PLANAS M 1:2000

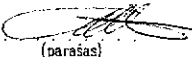
Sklypo plotas 7466 m²

Žemės sklypo kadastro Nr. 86770002

KOORDINACIŲ ŽINIARAŠTIS

Koordinacių sistema LKS 94							
Taško Nr.	Kodas	X	Y	Taško Nr.	Kodas	X	Y
1	R	6116900.85	627266.24				
2	R	6116945.50	627263.52				
3	R	6116954.55	627294.97				
4	R	6116965.75	627311.88				
5	R	6116973.02	627311.20				
6	R	6116979.80	627310.67				
7	R	6116990.49	627319.11				
8	R	6117012.67	627356.04				
9	R	6117024.33	627380.18				
10	R	6117016.63	627394.39				
11	R	6116991.06	627387.77				
12	R	6116970.52	627381.23				
13	R	6116943.35	627366.56				
14	R	6116919.60	627349.40				
15	R	6116923.55	627314.82				
16	R	6116914.91	627294.79				
17	R	6116914.88	627284.95				

SKLYPO CENTRO KOORDINATĖS

Koordinacių sistema	Koordinatės X/Y	Planšetų nomenklatūra
Sistema, kurioje vykdyti matavimai	X=6116961 Y=627338	85/43
Valstybinė LKS-1994	X=6116961 Y=627338	85/43
Žiniaraštį sudarė  Gintaras Petuchovas 2M-M-1354 2011 10 07 (parašas) (vardas ir pavardė) (kvalifikacijos pažymėjimo Nr.) (data)		

DUOMENYS APIE ŽEMĖS NAUDOJIMO APRIBOJIMUS

Eil. Nr.	Kodas	Apribojimo sk. Nr.	Apribojimai	Žemės plotas, m ²
1	2	II	Kelių apsaugos zonos	1810
2	6	VI	Elektros linijų apsaugos zonos	2260
3	26	XXVI	Miško naudojimo apribojimai	7466

Išrašymu patvirtina G. Petuchovas

Ištrauka iš Lietuvos Administracinių teisių pažeidimų kodekso:
47 straipsnis. Pastovių žemėnaudos riboženklų sunaikinimas arba gadinimas - užtraukia baudą nuo dviejų šimtų penkiasdešimties iki penkių šimtų litų.
48 straipsnis. Geodezinio pagrindo punkto bei markseiderystės ženklų sunaikinimas arba gadinimas - užtraukia baudą nuo penkių šimtų iki vieno tūkstančio litų.



VALSTYBĖS ĮMONĖ REGISTRŲ CENTRAS
V.Kudirkos g. 18-3, LT-03105 Vilnius, tel. (5) 2688 262, faks. (5) 2688 311, el.p. info@registrucentras.lt

NEKILNOJAMOJO TURTO REGISTRO CENTRINIO DUOMENŲ BANKO IŠRAŠAS

2012-11-08 15:32:53

1. Nekilnojamojo turto registre įregistruotas turtas:

Registro Nr.: 44/1556893
Registro tipas: Žemės sklypas
Sudarymo data: 2012-11-08
Švenčionių r. sav. Švenčionėlių miesto sen. Švenčionėlių m.
Registro tvarkytojas: Valstybės įmonės Registrų centro Vilniaus filialas

2. Nekilnojamieji daiktai:

2.1. Žemės sklypas
Švenčionių r. sav. Švenčionėlių miesto sen. Švenčionėlių m.
Unikalus Nr.: 4400-2482-0842
Kadastrinis Nr: 8677/0005:360 Švenčionėlių m. k.v.
Pagrindinė tikslinė naudojimo paskirtis: Miškų ūkio
Naudojimo būdas: Rekreacinių miškų sklypai
Žemės sklypo plotas: 1.5212 ha
Miško žemės plotas: 1.3500 ha
Kitos žemės plotas: 0.1712 ha
Matavimų tipas: Žemės sklypas suformuotas atliekant kadastrinius matavimus
Indeksuota žemės sklypo vertė: 16896 Lt
Indeksuota žemės sklypo vertė be miško: 11 Lt
Indeksuota miško vertė: 16885 Lt
Indeksuota miško medynų vertė: 16008 Lt
Žemės sklypo vertė: 3890 Lt
Vidutinė rinkos vertė: 18800 Lt
Vidutinės rinkos vertės nustatymo data: 2012-08-12
Kadastro duomenų nustatymo data: 2011-10-06

3. Daikto priklausiniai iš kito registro: įrašų nėra

4. Nuosavybė:

4.1. Nuosavybės teisė
Savininkas: LIETUVOS RESPUBLIKA, a.k. 111105555
Daiktas: žemės sklypas Nr. 4400-2482-0842, aprašytas p. 2.1.
[registravimo pagrindas: Nacionalinės žemės tarnybos teritorinio skyriaus vedėjo sprendimas, 2012-10-19, Nr. 45SK-(14.45.110)-310
[rašas galioja: Nuo 2012-11-08

5. Valstybės ir savivaldybių žemės patikėjimo teisė:

5.1. Valstybinės žemės patikėjimo teisė
Patikėtinis: Nacionalinė žemės tarnyba prie Žemės ūkio ministerijos, a.k. 188704927
Daiktas: žemės sklypas Nr. 4400-2482-0842, aprašytas p. 2.1.
[registravimo pagrindas: Nacionalinės žemės tarnybos teritorinio skyriaus vedėjo sprendimas, 2012-10-19, Nr. 45SK-(14.45.110)-310
[rašas galioja: Nuo 2012-11-08

6. Kitos daiktinės teisės : įrašų nėra


7. Juridiniai faktai: įrašų nėra

8. Žymos: įrašų nėra

9. Specialios naudojimo sąlygos:

9.1. XXVI. Miško naudojimo apribojimai
Daiktas: žemės sklypas Nr. 4400-2482-0842, aprašytas p. 2.1.
[registravimo pagrindas: Nacionalinės žemės tarnybos teritorinio skyriaus vedėjo sprendimas, 2012-10-19, Nr. 45SK-(14.45.110)-310
Plotas: 1.5212 ha
[rašas galioja: Nuo 2012-11-08

Kopija tikra



Andrius Urbanavičius

10. Daikto registravimas ir kadastro žymos:

10.1.

Suformuotas naujas (daikto registravimas)

Daiktas: žemės sklypas Nr. 4400-2482-0842, aprašytas p. 2.1.

[registravimo pagrindas: Nekilnojamojo daikto kadastro duomenų byla, 2012-09-12
Nacionalinės žemės tarnybos teritorinio skyriaus vedėjo
sprendimas, 2012-10-19, Nr. 45SK-(14.45.110)-310

[rašas galioja: Nuo 2012-11-08

10.2.

Kadastrinius matavimus atliko (kadastro žyma)

Uždaroji akcinė bendrovė "Geokada", a.k. 300019637

Daiktas: žemės sklypas Nr. 4400-2482-0842, aprašytas p. 2.1.

[registravimo pagrindas: Nekilnojamojo daikto kadastro duomenų byla, 2012-09-12
Licencija, Nr. G-675-(666)

Kvalifikacijos pažymėjimas, Nr. 2M-M-1354

[rašas galioja: Nuo 2012-11-08

11. Registro pastabos ir nuorodos: [rašų nėra


12. Kita informacija: [rašų nėra

13. Informacija apie duomenų sandoriui tikslinimą: [rašų nėra

2012-11-08 15:32:53

Dokumentą atspausdino: Registratore

Kristina Linkevičiūtė



Kopija tikra

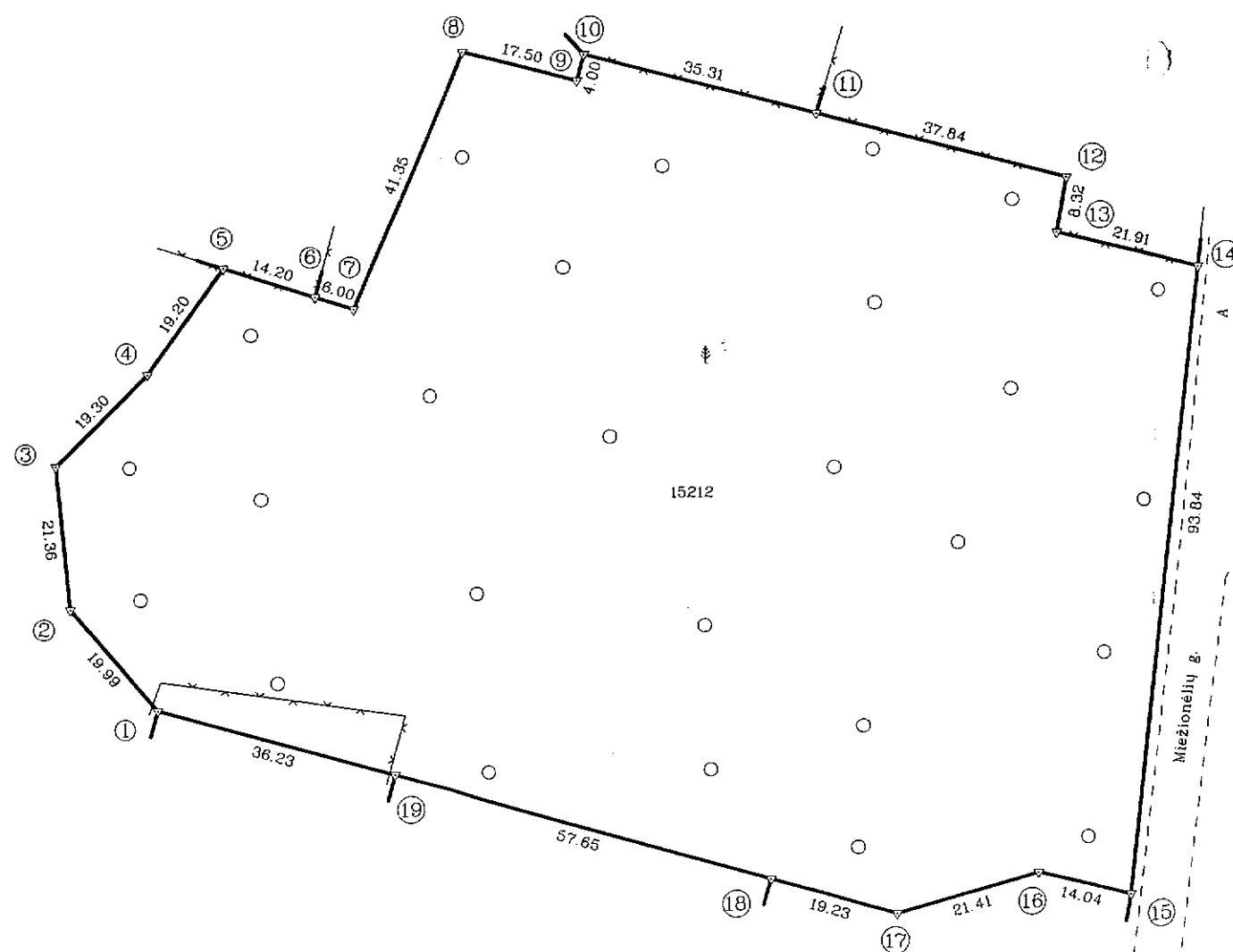
Nacionalinės žemės tarnybos prie ŽŪM
Šventionų skyriaus
vyresnysis specialistas

Andrius Urbanavičius

Žemės sklypas plane M 1:10000



ŽEMĖS SKLYPO PLANAS M 1:10000 Sklypo plotas 15212 m²



Kadastro:	vietovė	Svenčionių m.	blokas	sklypas
Žemės sklypo kadastro Nr.		8 6 7 7 0 0 0 5	0 3 6 0	

Gatvė, namo Nr.	
Kaimas (miestelis)	Svenčionių
Seniūnija	Svenčionių
Miestas (rajonas)	Svenčionių
Apskritis	Vilniaus

Gretimybė	Gretimo žemės sklypo kadastro Nr.	Pastabos
1-5		Valstybinė žemė
5-6	8677/0005:221	
6-10		Valstybinė žemė
10-11	8677/0005:245	
11-14		Valstybinė žemė
14-15		Miežionių g.
15-18	8677/0005:47	
18-19		Valstybinė žemė
19-1	8677/0005:282	

Konija tikra

Nacionalinės žemės tarnybos prie ŽŪM
Svenčionių skyriaus
vyr. specialistas
Andrius Urbanavičius

Su paženklintomis vietovėse žemės sklypo ribomis, aprašytomis 2011 m. 10 mėn. 06 d. žemės sklypo paženklinimo-parodymo akte, ir nustatytu plotu sutinku žemės savininkas (naudotojas):

LIETUVOS RESPUBLIKA

(vardas, pavardė)

(parašas)

(data)

Nacionalinės žemės tarnybos prie Žemės ūkio ministerijos
Svenčionių žemėtvarkos skyrius
vyr. specialistas
Artūras Korolkovas
Palikrino: Nacionalinės žemės tarnybos prie ŽŪM
Suderino: Svenčionių skyriaus vedėja
(pareigų įrašymas) (vardas, pavardė) (data)
Marija Levaryauskienė 2012-10-19




LICENCIJOS NR.G-675(666)

Pareigos	Parašas	Vardas, pavardė	Data
DIREKTORIAUS PAV.		RAMŪNAS KUDŽMA	2011 10 07
VYKDYTOJAS		GINTARAS PETUCHOVAS	2011 10 07

A.V.

Vyresnysis kadastro specialistas

Sigitas Balys



Sudarinto
Valstybinės miškų tarnybos
Miškų kontrolės skyriaus
Vilniaus teritorinio poskyrio
vyriausioji specialistė
Daiva Jakštienė
2012-04-11

ŽEMĖS SKLYPO PLANAS M 1:1000

Sklypo plotas 15212 m²

Žemės sklypo kadastro Nr. 86770005

KOORDINACIŲ ŽINIARAŠTIS

Koordinacių sistema LKS 94							
Taško Nr.	Kodas	X	Y	Taško Nr.	Kodas	X	Y
1	R	6115125.25	627353.69				
2	R	6115140.29	627340.52				
3	R	6115161.52	627338.20				
4	R	6115175.21	627351.81				
5	R	6115190.95	627362.80				
6	R	6115186.68	627376.34				
7	R	6115184.88	627382.06				
8	R	6115223.05	627397.95				
9	R	6115218.73	627414.91				
10	R	6115222.61	627415.90				
11	R	6115213.90	627450.12				
12	R	6115204.19	627486.69				
13	R	6115195.98	627485.35				
14	R	6115190.82	627506.64				
15	R	6115097.49	627496.87				
16	R	6115100.74	627483.21				
17	R	6115094.85	627462.63				
18	R	6115100.16	627444.15				
19	R	6115115.74	627388.65				
SKLYPO CENTRO KOORDINATĖS							
Koordinacių sistema		Koordinatės X/Y		Planšetų nomenklatūra			
Sistema, kurioje vykdyti matavimai		X=6115159 Y=627432		85/43			
Valstybinė LKS-1994		X=6115159 Y=627432		85/43			
Žiniaraštį sudarė		Gintaras Petuchovas		2M-M-1354		2011 10 07	
(parašas)		(vardas ir pavardė)		(kvalifikacijos pažymėjimo Nr.)		(data)	

DUOMENYS APIE ŽEMĖS NAUDOJIMO APRIBOJIMUS

Eil. Nr.	Kodas	Apribojimo sk. Nr.	Apribojimai	Žemės plotas, m ²
1	26	XXVI	Miško naudojimo apribojimai	15212

Ištrauka iš Lietuvos Administracinių teisių pažeidimų kodekso:

47 straipsnis. Pastovių žemėnaudos ribojimų sunaikinimas arba gadinimas - užtraukia baudą nuo dviejų šimtų penkiasdešimties iki penkių šimtų litų.

48 straipsnis. Geodezinio pagrindo punkto bei markseiderystės ženklų sunaikinimas arba gadinimas - užtraukia baudą nuo penkių šimtų iki vieno tūkstančio litų.



NEKILNOJAMOJO TURTO REGISTRO CENTRINIO DUOMENŲ BANKO IŠRAŠAS

2012-11-06 09:17:50

1. Nekilnojamojo turto registre įregistruotas turtas:

Registro Nr.: 44/1556204
 Registro tipas: Žemės sklypas
 Sudarymo data: 2012-11-05
 Teritorija: Švenčionių r. sav. Švenčionių r. sav. teritorija
 Registro tvarkytojas: Valstybės įmonės Registrų centro Vilniaus filialas

2. Nekilnojamieji daiktai:

2.1. Žemės sklypas
 Unikalus Nr.: 4400-2479-5651
 Kadastrinis Nr: 8677/0005:359 Švenčionėlių m. k.v.
 Pagrindinė tikslinė naudojimo paskirtis: Miškų ūkio
 Naudojimo būdas: Rekreacinių miškų sklypai
 Žemės sklypo plotas: 0.3396 ha
 Miško žemės plotas: 0.3183 ha
 Kitos žemės plotas: 0.0213 ha
 Matavimų tipas: Žemės sklypas suformuotas atliekant kadastrinius matavimus
 Indeksuota žemės sklypo vertė: 4518 Lt
 Indeksuota žemės sklypo vertė be miško: 2 Lt
 Indeksuota miško vertė: 4517 Lt
 Indeksuota miško medynų vertė: 4310 Lt
 Žemės sklypo vertė: 1028 Lt
 Vidutinė rinkos vertė: 4900 Lt
 Vidutinės rinkos vertės nustatymo data: 2012-08-12
 Kadastro duomenų nustatymo data: 2011-10-06

3. Daikto priklausiniai iš kito registro: įrašų nėra

4. Nuosavybė:

4.1. Nuosavybės teisė
 Savininkas: LIETUVOS RESPUBLIKA, a.k. 111105555
 Daiktas: žemės sklypas Nr. 4400-2479-5651, aprašytas p. 2.1.
 Įregistravimo pagrindas: Nacionalinės žemės tarnybos teritorinio skyriaus vedėjo sprendimas, 2012-10-23, Nr. 45SK-(14.45.110)-321
 Įrašas galioja: Nuo 2012-11-06

5. Valstybės ir savivaldybių žemės patikėjimo teisė:

5.1. Valstybinės žemės patikėjimo teisė
 Patikėtinis: Nacionalinė žemės tarnyba prie Žemės ūkio ministerijos, a.k. 188704927
 Daiktas: žemės sklypas Nr. 4400-2479-5651, aprašytas p. 2.1.
 Įregistravimo pagrindas: Nacionalinės žemės tarnybos teritorinio skyriaus vedėjo sprendimas, 2012-10-23, Nr. 45SK-(14.45.110)-321
 Įrašas galioja: Nuo 2012-11-06

6. Kitos daiktinės teisės : įrašų nėra

7. Juridiniai faktai: įrašų nėra

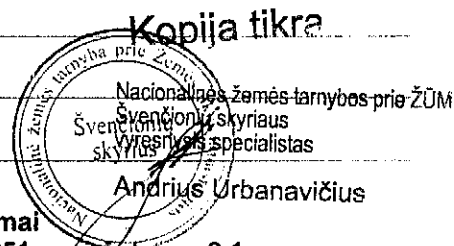
8. Žymos: įrašų nėra

9. Specialios naudojimo sąlygos:

9.1. XXVI. Miško naudojimo apribojimai
 Daiktas: žemės sklypas Nr. 4400-2479-5651, aprašytas p. 2.1.
 Įregistravimo pagrindas: Nacionalinės žemės tarnybos teritorinio skyriaus vedėjo sprendimas, 2012-10-23, Nr. 45SK-(14.45.110)-321
 Plotas: 0.3396 ha
 Įrašas galioja: Nuo 2012-11-05

10. Daikto registravimas ir kadastro žymos:

10.1. Suformuotas naujas (daikto registravimas)



Daiktas: žemės sklypas Nr. 4400-2479-5651, aprašytas p. 2.1.
[registravimo pagrindas: Nekilnojamojo daikto kadastro duomenų byla, 2012-09-12
Nacionalinės žemės tarnybos teritorinio skyriaus vedėjo
sprendimas, 2012-10-23, Nr. 45SK-(14.45.110)-321
[rašas galioja: Nuo 2012-11-05

10.2.

Kadastrinius matavimus atliko (kadastro žyma)
Uždaroji akcinė bendrovė "Geokada", a.k. 300019637
Daiktas: žemės sklypas Nr. 4400-2479-5651, aprašytas p. 2.1.
[registravimo pagrindas: Nekilnojamojo daikto kadastro duomenų byla, 2012-09-12
Licencija, Nr. G-675-(666)
Kvalifikacijos pažymėjimas, Nr. 2M-M-1354
[rašas galioja: Nuo 2012-11-05


11. Registro pastabos ir nuorodos: įrašų nėra

12. Kita informacija: įrašų nėra


13. Informacija apie duomenų sandoriui tikslinimą: įrašų nėra

2012-11-06 09:17:50

Dokumentą atspausdino: Registratore



Kristina Linkevičiūtė




Kopija tikra

Nacionalinės žemės tarnybos prie ŽŪM
Švenčionių skyriaus
Vyresnysis specialistas

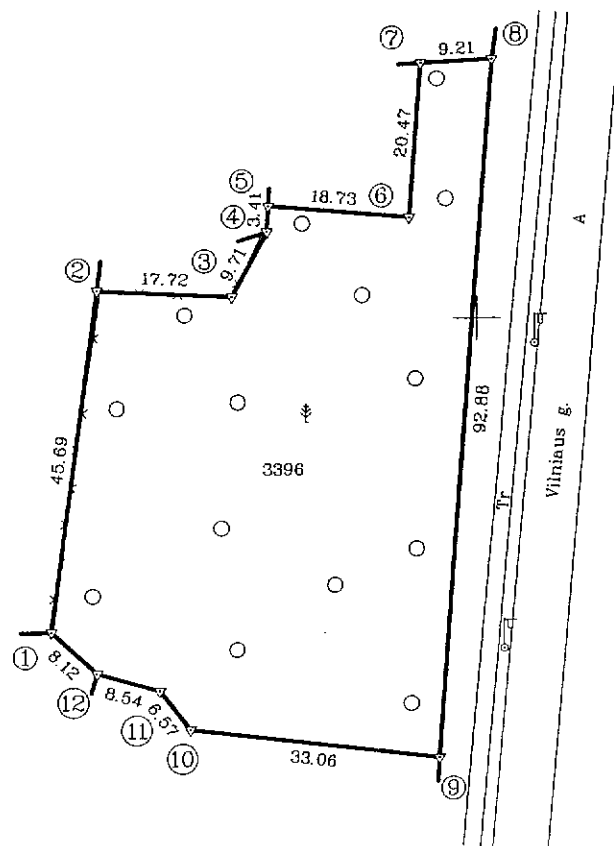
Andrius Urbanavičius

Žemės sklypas plane M 1:10000



ŽEMĖS SKLYPO PLANAS M 1:10000

Sklypo plotas 3396 m²



6115100

627100

SKLYPO RIBOS PAŽYMĖTOS
KADASTRO ŽEMĖLAPYJE
VI REGISTRU CENTRO Vilniaus filialas

Vyresnysis kadastro
specialistas
Sigis Bulsys

Kadastras:	vieta:	Svečionėlių m.	blokas	sklypas
Žemės sklypo kadastro Nr.	8	6	7	7 0 0 0 5 0 3 5 9

Gatvė, namo Nr.	
Kaimas (miestelis)	Svečionėlių
Seniūnija	Svečionėlių
Miestas (rajonas)	Svečionėlių
Apskritis	Vilniaus

Gretimybė	Gretimų žemės sklypo kadastro Nr.	Pastabos
1-2	8677/0005:143	
2-4; 5-7; 12-1		Valstybinė žemė
4-5; 7-8	8677/0005:110	
8-9		Vilniaus g.
9-12	8677/0005:155	

Kopija tikra

Nacionalinės žemės tarnybos prie ŽŪM
Svečionėlių skyriaus
vyresnysis specialistas
Andrius Urbanavičius

Su paženklintomis vietovėje žemės sklypo ribomis, aprašytais 2011 m.
10 mėn. 06 d. žemės sklypo paženklimo-parodymo akte, ir nustatytu plotu sutinku:
Žemės savininkas (naudotojas):

LIETUVOS RESPUBLIKA

(vardas, pavardė)

(parašas)

(data)

Nacionalinės žemės tarnybos prie Žemės ūkio ministerijos Svečionėlių skyriaus
Svečionėlių žemėtvarkos skyrius

Patikrino: ...

Suderino: ...

(pareigos) Marija Levaratavičienė

2012-10-15

Artūras Korolkovas

(data)

(data)

(data)

(data)

(data)

(data)

(data)

(data)

(data)

(data)

(data)

(data)

(data)

(data)

(data)

(data)

(data)

(data)

(data)

(data)

(data)

(data)

(data)

(data)

(data)



LICENCIJOS NR.G-675(666)

Pareigos	Parašas	Vardas, pavardė	Data
DIREKTORIAUS PAV.		RAMŪNAS KUDŽMA	2011 10 07
VYKDYTOJAS		GINTARAS PETUCHOVAS	2011 10 07

A.V.

ŽEMĖS SKLYPO PLANAS M 1:1000


Sklypo plotas 3396 m²

Žemės sklypo kadastro Nr. 8 6 7 7 0 0 0 5

KOORDINAČIŲ ŽINIARAŠTIS

Koordinatinių sistema LKS 94							
Taško Nr.	Kodas	X	Y	Taško Nr.	Kodas	X	Y
1	R	6115158.51	627144.42				
2	R	6115203.85	627150.04				
3	R	6115203.02	627167.74				
4	R	6115211.60	627172.29				
5	R	6115215.01	627172.44				
6	R	6115213.38	627191.10				
7	R	6115233.80	627192.46				
8	R	6115234.32	627201.66				
9	R	6115141.64	627195.51				
10	R	6115145.58	627162.69				
11	R	6115150.75	627158.64				
12	R	6115153.01	627150.40				

SKLYPO CENTRO KOORDINATĖS		
Koordinatinių sistema	Koordinatės X/Y	Planšetų nomenklatūra
Sistema, kurioje vykdyti matavimai	X=6115180 Y=627176	85/43
Valstybinė LKS-1994	X=6115180 Y=627176	85/43

Žiniaraštį sudarė	 Gintaras Petuchovas	2M-M-1354	2011 10 07
	(parašas)	(kvalifikacijos pažymėjimo Nr.)	(data)

DUOMENYS APIE ŽEMĖS NAUDOJIMO APRIBOJIMUS

Eil. Nr.	Kodas	Apribojimo sk. Nr.	Apribojimai	Žemės plotas, m ²
1	26	XXVI	Miško naudojimo apribojimai	3396

Ištrauka iš Lietuvos Administracinių teisų pažeidimų kodekso:

47 straipsnis. Pastovių žemėnaudos ribojimų sunaikinimas arba gadinimas - užtraukia baudą nuo dviejų šimtų penkiasdešimties iki penkių šimtų litų.

48 straipsnis. Geodezinio pagrindo punkto bei markšneiderystės ženklų sunaikinimas arba gadinimas - užtraukia baudą nuo penkių šimtų iki vieno tūkstančio litų.



NEKILNOJAMOJO TURTO REGISTRO CENTRINIO DUOMENŲ BANKO IŠRAŠAS

2012-11-08 15:25:13

1. Nekilnojamojo turto registre [registruotas turtas:

Registro Nr.: 44/1556895

Registro tipas: Žemės sklypas

Sudarymo data: 2012-11-08

Švenčionių r. sav. Švenčionėlių miesto sen. Švenčionėlių m.

Registro tvarkytojas: Valstybės įmonės Registrų centro Vilniaus filialas

2. Nekilnojamieji daiktai:

2.1.

Žemės sklypas

Švenčionių r. sav. Švenčionėlių miesto sen. Švenčionėlių m.

Unikalus Nr.: 4400-2482-2026

Kadastrinis Nr: 8677/0002:73 Švenčionėlių m. k.v.

Pagrindinė tikslinė naudojimo paskirtis: Miškų ūkio

Naudojimo būdas: Rekreatinių miškų sklypai

Žemės sklypo plotas: 0.3081 ha

Miško žemės plotas: 0.3081 ha

Matavimų tipas: Žemės sklypas suformuotas atliekant kadastrinius matavimus

Indeksuota žemės sklypo vertė: 200 Lt

Indeksuota miško vertė: 200 Lt

Žemės sklypo vertė: 125 Lt

Vidutinė rinkos vertė: 500 Lt

Vidutinės rinkos vertės nustatymo data: 2012-08-12

Kadastro duomenų nustatymo data: 2011-10-10

3. Daikto priklausiniai iš kito registro: įrašų nėra

4. Nuosavybė:

4.1.

Nuosavybės teisė

Savininkas: LIETUVOS RESPUBLIKA, a.k. 111105555

Daiktas: žemės sklypas Nr. 4400-2482-2026, aprašytas p. 2.1.

[registravimo pagrindas: Nacionalinės žemės tarnybos teritorinio skyriaus vedėjo

sprendimas, 2012-10-23, Nr. 45SK-(14.45.110)-326

[rašas galioja: Nuo 2012-11-08

5. Valstybės ir savivaldybių žemės patikėjimo teisė:

5.1.

Valstybinės žemės patikėjimo teisė

Patikėtinis: Nacionalinė žemės tarnyba prie Žemės ūkio ministerijos, a.k. 188704927

Daiktas: žemės sklypas Nr. 4400-2482-2026, aprašytas p. 2.1.

[registravimo pagrindas: Nacionalinės žemės tarnybos teritorinio skyriaus vedėjo

sprendimas, 2012-10-23, Nr. 45SK-(14.45.110)-326

[rašas galioja: Nuo 2012-11-08

6. Kitos daiktinės teisės : įrašų nėra

7. Juridiniai faktai: įrašų nėra

8. Žymos: įrašų nėra

9. Specialios naudojimo sąlygos:

9.1.

XXVI. Miško naudojimo apribojimai

Daiktas: žemės sklypas Nr. 4400-2482-2026, aprašytas p. 2.1.

[registravimo pagrindas: Nacionalinės žemės tarnybos teritorinio skyriaus vedėjo

sprendimas, 2012-10-23, Nr. 45SK-(14.45.110)-326

Plotas: 0.3081 ha

[rašas galioja: Nuo 2012-11-08

9.2.


VI. Elektros linijų apsaugos zonos

Daiktas: žemės sklypas Nr. 4400-2482-2026, aprašytas p. 2.1.

[registravimo pagrindas: Nacionalinės žemės tarnybos teritorinio skyriaus vedėjo

sprendimas, 2012-10-23, Nr. 45SK-(14.45.110)-326

Plotas: 0.0125 ha



Kopija tikra

[rašas galioja: Nuo 2012-11-08

10. Daikto registravimas ir kadastro žymos:

10.1.

Suformuotas naujas (daikto registravimas)

Daiktas: žemės sklypas Nr. 4400-2482-2026, aprašytas p. 2.1.

[registravimo pagrindas: Nekilnojamojo daikto kadastro duomenų byla, 2012-09-11
Nacionalinės žemės tarnybos teritorinio skyriaus vedėjo
sprendimas, 2012-10-23, Nr. 45SK-(14.45.110)-326

[rašas galioja: Nuo 2012-11-08

10.2.

Kadastrinius matavimus atliko (kadastro žyma)

Uždaroji akcinė bendrovė "Geokada", a.k. 300019637

Daiktas: žemės sklypas Nr. 4400-2482-2026, aprašytas p. 2.1.

[registravimo pagrindas: Nekilnojamojo daikto kadastro duomenų byla, 2012-09-11
Licencija, Nr. G-675-(666)

Kvalifikacijos pažymėjimas, Nr. 2M-M-1354

[rašas galioja: Nuo 2012-11-08


11. Registro pastabos ir nuorodos: [rašų nėra

12. Kita informacija: [rašų nėra

13. Informacija apie duomenų sandoriui tikslinimą: [rašų nėra


2012-11-08 15:25:13

Dokumentą atspausdino:



[Signature]

Kristina Linkevičiūtė




Kopija tikra

Nacionalinės žemės tarnybos prie ŽŪM
Sveikiname
skyriaus
vyresnysis specialistas

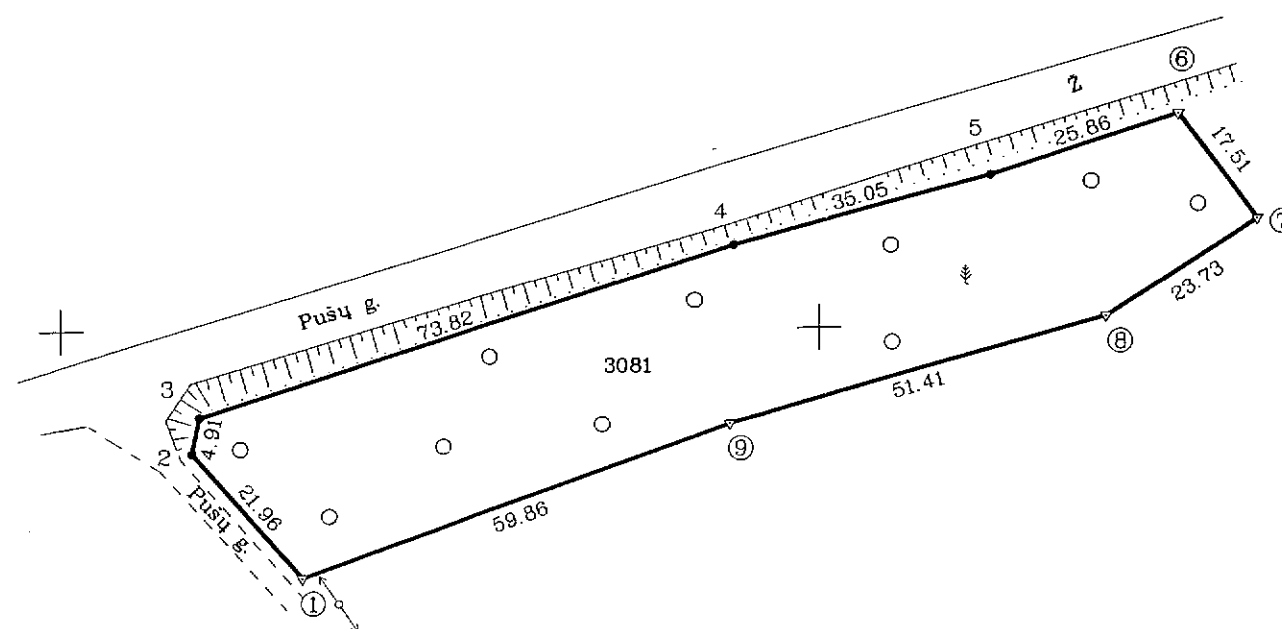
Andrius Urbanavičius

Žemės sklypas plane M 1:10000



ŽEMĖS SKLYPO PLANAS M 1:10000

Sklypo plotas 3081 m²



Kadastras:	vieta	Svečionėlių m.	blokas	sklypas
Žemės sklypo kadastro Nr.			8 6 7 7 0 0 0 2	0 0 7 3

Gatvė, namo Nr.	
Kaimas (miestelis)	Svečionėlių
Seniūnija	Svečionėlių
Miestas (rajonas)	Svečionėlių
Apskritis	Vilniaus

Gretimybė	Gretimų žemės sklypo kadastro Nr.	Pastabos
1-6		Pušių g.
6-1		Valstybinė žemė

Kopija tikra
Nacionalinės žemės tarnybos prie ŽŪM
Svečionėlių skyriaus
vyr. specialistas
Andrius Urbanavičius

Su paženklinimais vietovėje žemės sklypo ribomis, aprašytomis 2011 m.
10 mėn. 10 d. žemės sklypo paženklinimo-parodymo akte, ir nustatyto ploto sutinku:
Žemės savininkas (naudotojas):
LIETUVOS RESPUBLIKA

(vardas, pavardė) (parašas) (data)

Nacionalinės žemės tarnybos prie Žemės ūkio ministerijos
Svečionėlių skyriaus
Patikrino: Nacionalinės žemės tarnybos prie Žemės ūkio ministerijos
Svečionėlių skyriaus vedėjas
Suderino: (parašas) (vardas, pavardė) (data)
Marija Levanauskienė
2012-10-23



LICENCIJOS NR.G-675(666)

Pareigos	Parašas	Vardas, pavardė	Data
DIREKTORIAUS PAV.		RAMŪNAS KUDŽMA	2011 10 11
VYKDYTOJAS		GINTARAS PETUCHOVAS	2011 10 11

Vyresnysis kadastrinis specialistas
Sigitas Balsys

SKLYPO RIBOS PAŽYMĖTOS
KADAstro ŽEMĖLAPYJE
REGISTRO CENTRO Vilniaus filialas
2012-10-28

Valstybinės miškų tarnybos
Miškų kontrolės skyriaus
Vilniaus teritorinio poskyrio
vyriausioji specialistė
Daiva Jakštienė

2012-04-11

ŽEMĖS SKLYPO PLANAS M 1:1000

Sklypo plotas 3081 m²

Žemės sklypo kadastro Nr. 8 6 7 7 0 0 0 2

KOORDINAČIŲ ŽINIARAŠTIS

Koordinatų sistema LKS 94							
Taško Nr.	Kodas	X	Y	Taško Nr.	Kodas	X	Y
1	R	6117387.12	627531.81				
2	R	6117383.65	627517.36				
3	R	6117388.47	627518.32				
4	R	6117411.14	627588.57				
5	R	6117419.99	627622.48				
6	R	6117427.98	627647.07				
7	R	6117413.99	627657.60				
8	R	6117401.09	627637.68				
9	R	6117387.44	627588.12				

SKLYPO CENTRO KOORDINATĖS

Koordinatų sistema	Koordinatės X/Y	Planšetų nomenklatūra
Sistema, kurioje vykdyti matavimai	X=6117399 Y=627587	85/43
Valstybinė LKS-1994	X=6117399 Y=627587	85/43
Žiniaraštį sudarė	Gintaras Petuchovas (parašas)	2M-M-1354 (kvalifikacijos pažymėjimo Nr.)
		2011 10 11 (data)

DUOMENYS APIE ŽEMĖS NAUDOJIMO APRIBOJIMUS

Eil. Nr.	Kodas	Apribojimo sk. Nr.	Apribojimai	Žemės plotas, m ²
1	6	VI	Elektros linijų apsaugos zonos	125
1	26	XXVI	Miško naudojimo apribojimai	3081

Ištrauka iš Lietuvos Administracinių teisų pažeidimų kodekso:

47 straipsnis. Pastovių žemėnaudos riboženklų sunaikinimas arba gadinimas - užtraukia baudą nuo dviejų šimtų penkiasdešimties iki penkių šimtų litų.

48 straipsnis. Geodezinio pagrindo punkto bei markšneiderystės ženklų sunaikinimas arba gadinimas - užtraukia baudą nuo penkių šimtų iki vieno tūkstančio litų.



NEKILNOJAMOJO TURTO REGISTRO CENTRINIO DUOMENŲ BANKO IŠRAŠAS

2012-11-06 09:15:20

1. Nekilnojamojo turto registre įregistruotas turtas:

Registro Nr.: 44/1556212
Registro tipas: Žemės sklypas
Sudarymo data: 2012-11-05
Teritorija: Švenčionių r. sav. Švenčionių r. sav. teritorija
Registro tvarkytojas: Valstybės įmonės Registrų centro Vilniaus filialas

2. Nekilnojamieji daiktai:

2.1. Žemės sklypas
Unikalus Nr.: 4400-2479-6327
Kadastrinis Nr: 8677/0004:100 Švenčionėlių m. k.v.
Pagrindinė tikslinė naudojimo paskirtis: Miškų ūkio
Naudojimo būdas: Rekreacinių miškų sklypai
Žemės sklypo plotas: 0.1154 ha
Miško žemės plotas: 0.0900 ha
Kitos žemės plotas: 0.0254 ha
Matavimų tipas: Žemės sklypas suformuotas atliekant kadastrinius matavimus
Indeksuota žemės sklypo vertė: 563 Lt
Indeksuota žemės sklypo vertė be miško: 2 Lt
Indeksuota miško vertė: 562 Lt
Indeksuota miško medynų vertė: 494 Lt
Žemės sklypo vertė: 146 Lt
Vidutinė rinkos vertė: 800 Lt
Vidutinės rinkos vertės nustatymo data: 2012-08-12
Kadastro duomenų nustatymo data: 2011-10-06

3. Daikto priklausiniai iš kito registro: įrašų nėra

4. Nuosavybė:

4.1. Nuosavybės teisė
Savininkas: LIETUVOS RESPUBLIKA, a.k. 111105555
Daiktas: žemės sklypas Nr. 4400-2479-6327, aprašytas p. 2.1.
Įregistravimo pagrindas: Nacionalinės žemės tarnybos teritorinio skyriaus vedėjo sprendimas, 2012-10-23, Nr. 45SK-(14.45.110)-319
Įrašas galioja: Nuo 2012-11-06

5. Valstybės ir savivaldybių žemės patikėjimo teisė:

5.1. Valstybinės žemės patikėjimo teisė
Patikėtinis: Nacionalinė žemės tarnyba prie Žemės ūkio ministerijos, a.k. 188704927
Daiktas: žemės sklypas Nr. 4400-2479-6327, aprašytas p. 2.1.
Įregistravimo pagrindas: Nacionalinės žemės tarnybos teritorinio skyriaus vedėjo sprendimas, 2012-10-23, Nr. 45SK-(14.45.110)-319
Įrašas galioja: Nuo 2012-11-06

6. Kitos daiktinės teisės : įrašų nėra

7. Juridiniai faktai: įrašų nėra


8. Žymos: įrašų nėra

9. Specialios naudojimo sąlygos:

9.1. XXVI. Miško naudojimo apribojimai
Daiktas: žemės sklypas Nr. 4400-2479-6327, aprašytas p. 2.1.
Įregistravimo pagrindas: Nacionalinės žemės tarnybos teritorinio skyriaus vedėjo sprendimas, 2012-10-23, Nr. 45SK-(14.45.110)-319
Plotas: 0.1154 ha
Įrašas galioja: Nuo 2012-11-05

10. Daikto registravimas ir kadastro žymos:

10.1. Suformuotas naujas (daikto registravimas)



Kopija tikra
Nacionalinės žemės tarnybos prie ŽŪM
Švenčionių skyrius
vyresnysis specialistas
Andrius Urbanavičius

Daiktas: žemės sklypas Nr. 4400-2479-6327, aprašytas p. 2.1.
[registravimo pagrindas: Nekilnojamojo daikto kadastro duomenų byla, 2012-09-12
Nacionalinės žemės tarnybos teritorinio skyriaus vedėjo
sprendimas, 2012-10-23, Nr. 45SK-(14.45.110)-319
[rašas galioja: Nuo 2012-11-05

10.2.

Kadastrinius matavimus atliko (kadastro žyma)
Uždaroji akcinė bendrovė "Geokada", a.k. 300019637
Daiktas: žemės sklypas Nr. 4400-2479-6327, aprašytas p. 2.1.
[registravimo pagrindas: Nekilnojamojo daikto kadastro duomenų byla, 2012-09-12
Kvalifikacijos pažymėjimas, Nr. 2M-M-1354
Licencija, Nr. G-675-(666)
[rašas galioja: Nuo 2012-11-05


11. Registro pastabos ir nuorodos: įrašų nėra

12. Kita informacija: įrašų nėra

13. Informacija apie duomenų sandoriui tikslinimą: įrašų nėra


2012-11-06 09:15:20

Dokumentą atspausdino: Registratore



Kristina Linkevičiūtė

Įspėjama tikra



Šventiškių Nacionalinės žemės tarnybos prie ŽŪM
stacioninio skyriaus
vyresnysis specialistas

Andrius Urbanavičius

Žemės sklypas plane M 1:10000



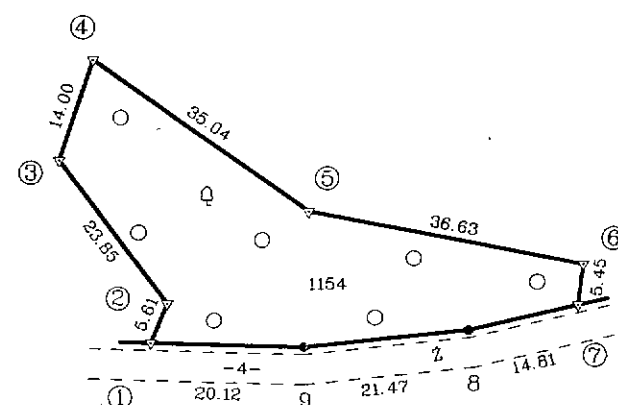
ŽEMĖS SKLYPO PLANAS M 1:10000

Sklypo plotas 1154 m²

Kadastras:	vieta:	Švenčionių m.	blokas	sklypas
Žemės sklypo kadastras Nr.	8	6	7	7 0 0 0 4 0 100

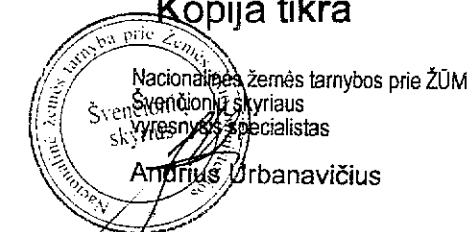
Gatvė, namo Nr.	
Kaimas (miestelis)	Švenčionių
Seniūnija	Švenčionių
Miestas (rajonas)	Švenčionių
Apskritis	Vilniaus

Gretimybė	Gretimų žemės sklypo kadastras Nr.	Pastabos
1-7		Valstybinė žemė
7-1		Vidaus kelias



6116200
628600

Kopija tikra



Su paženklintomis vietovėje žemės sklypo ribomis, aprašytais . . . 2011 . . . m.
10 . . . mėn. 06 d. žemės sklypo paženklinio parodymo akte, ir nustatytu plotu sutinku
Žemės savininkas (naudotojas):

LIETUVOS RESPUBLIKA

(vardas, pavardė)

(parašas)

(data)

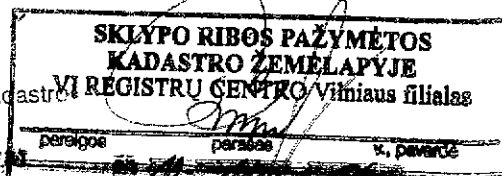
Nacionalinės žemės tarnybos prie Žemės ūkio ministerijos Švenčionių . . . žemėtvarkos skyrius
Patikrino: . . .
Suderino: . . . Nacionalinės žemės tarnybos prie ŽŪM . . .
(pareigos) (vardas, pavardė)
Marija Levarauskienė
2012-10-15



LICENCIJOS NR.G-675(666)

Pareigos	Parašas	Vardas, pavardė	Data
DIREKTORIAUS PAV.		RAMONAS KUDŽMA	2011 10 07
VYKDYTOJAS		GINTARAS PETUCHOVAS	2011 10 07

A.V.



Vyresnysis kadastrinis specialistas
Stigius Balašas

Suderino
Valstybinės miškų tarnybos
Miškų kontrolės skyriaus
Vilniaus teritorinio poskyrio
vyriausioji specialistė
Daiva Jakšienė

2012-04-11

ŽEMĖS SKLYPO PLANAS M 1:1000

Sklypo plotas 1154 m²

Žemės sklypo kadastro Nr. 86770004

KOORDINACIJŲ ŽINIARASTIS

Koordinacijų sistema LKS 94							
Taško Nr.	Kodas	X	Y	Taško Nr.	Kodas	X	Y
1	R	6116249.30	628649.27				
2	R	6116254.49	628651.41				
3	R	6116273.56	628637.08				
4	R	6116286.88	628641.38				
5	R	6116266.57	628669.93				
6	R	6116259.30	628705.83				
7	R	6116253.89	628705.19				
8	R	6116250.61	628690.75				
9	R	6116248.56	628669.38				

DUOMENYS APIE ŽEMĖS NAUDOJIMO APRIBOJIMUS

Eil. Nr.	Kodas	Apribojimo sk. Nr.	Apribojimai	Žemės plotas, m ²
1	26	XXVI	Miško naudojimo apribojimai	1154

SKLYPO CENTRO KOORDINATĖS

Koordinacijų sistema		Koordinatės X/Y	Planšeto nomenklatūra
Sistema, kurioje vykdyti matavimai		X=6116258 Y=628664	85/43
Valstybinė LKS-1994		X=6116258 Y=628664	85/43
Žiniarastį sudarė		Gintaras Petuchovas (parašas)	2M-M-1354 (kvalifikacijos pažymėjimo Nr.)
			2011 10 07 (data)

Ištrauka iš Lietuvos Administracinių teisinių pažeidimų kodekso:

47 straipsnis. Pastovių žemėnaudos riboženklų sunaikinimas arba gadinimas - užtraukia baudą nuo dviejų šimtų penkiasdešimties iki penkių šimtų litų.

48 straipsnis. Geodezinio pagrindo punkto bei markšneiderystės ženklų sunaikinimas arba gadinimas - užtraukia baudą nuo penkių šimtų iki vieno tūkstančio litų.